

Sffk. 259 Text

Trafikförvaltningen Göteborg—Dalarne—Gävle

BERGSLAGERNAS JÄRNVÄGAR
1 TRAFIKSEKTIONEN

TIDTABELLSBOKEN
DEL B

TJÄNSTETIDTABELLER

TIDTABELL n:r 113

Gällande fr. o. m. den 5 juni 1944

å följande bandelar:

ÅMÅL—GÖTEBORG C.
OLSKROKEN—GÖTEBORG B:s.

BJ 1

Trafikförvaltningen Göteborg—Dalarne—Gävle

BERGSLAGERNAS JÄRNVÄGAR
1 TRAFIKSEKTIONEN

TIDTABELLSBOKEN
DEL B

TJÄNSTETIDTABELLER

TIDTABELL n:r 113

Gällande fr. o. m. den 5 juni 1944

å följande bandelar:

ÅMÅL—GÖTEBORG C.
OLSKROKEN—GÖTEBORG B:s.

N:r 1. Snälltåg. Åmål—Göteborg C. Dgl.

Sth. 90 km. Lok. D s. Ax. 60. Restv.

Brgr. P 2. Vikt 350 ton.

1.	2.	3.	4.	5.	6.	7.	8.	9.
Signalbild för infart	Tågspår n:r	Stationer, hållplatser, lastplatser, svängbroar m. m.	An-komst kl.	Up-pe-håll min	Av-gång kl.	Möter tåg n:r	Signalbild för utfart	Bromstal
	2/1	Åmål	17.20	8	17.28		z	
	2	Tösse <i>Slädekärr</i>			34			
	2	Ånimskog <i>Årbol</i>			44	v 84		
	2	<i>Köpmannebro svängbro</i> Köpmannebro			54			
	3	Mellerud	18.00	5	18.05	8		
	2	Erikstad <i>Skälebol</i>			12			
	2	Brålanda			17			
	2	Frändefors			23	× 80		
	1	Bjurhem		●	28			
	1	Öxnered	34	6	40			
z	gl	<i>Trollhätte svängbro</i> Trollhättan	49	4	53	10		
	1	Velanda			59			
	2	Upphärad			19.05			61
	2	Prässebo			09			
	3	Nygård <i>Hede Olof</i>			14			
	1	Alvhem <i>Örnäsberget</i>			19	40		
	3	Älvängen <i>Häljered</i>			23	× 54		
	2	Nol <i>Nödinge</i>			27			
	2	Bohus			32	÷ 130		
	3	Surte <i>Surte södra</i>			34			
	2	Agnesberg <i>211 h btp</i>			38			
z	1	Lärje R. <i>33 h btp</i> <i>Slakthusgatan</i>			41		z	
z	3	Olskroken <i>9 h btp</i>			43		z	
z	1	Göteborg C.	19.46					

g Tåget skall stoppa framför övergången mellan plattformarna.
v SoH och pso vard.

N:r 2. Snälltåg. Göteborg C.—Åmål. Dgl.

Sth. 90 km. Lok. D s. Ax. 60. Restv.

Brgr. P 2. Vikt 350 ton.

1.	2.	3.	4.	5.	6.	7.	8.	9.
Signalbild för infart	Tågspår n:r	Stationer, hållplatser, lastplatser, svängbroar m. m.	An-komst kl.	Up-pe-håll min	Av-gång kl.	Möter tåg n:r	Signalbild för utfart	Bromstal
	6	Göteborg C. <i>7 v btp</i>			9.50		z	
z	4	Olskroken <i>33 v btp</i> <i>Slakthusgatan</i>			53	v 129	z	
z	1	Lärje R. <i>211 v btp</i>			55		z	
z	2	Agnesberg <i>Surte södra</i>			59		↑	
	3	Surte			10.03		↑	
	2	Bohus <i>Nödinge</i>			05			
	2	Nol <i>Häljered</i>			10	9	↑	
	3	Älvängen <i>Örnäsberget</i>			14			
	1	Alvhem <i>Hede Olof</i>			18			
	3	Nygård			23			
	2	Prässebo		●	28			
	2	Upphärad			32			
	1	Velanda		●	38			61
	1	Trollhättan <i>Trollhätte svängbro</i>	10.43	4	47			
	1	Öxnered	56	8	11.04			
	1	Bjurhem		●	11			
	2	Frändefors			16	× 79		
	2	Brålanda <i>Skälebol</i>			22			
	2	Erikstad			27	7		
	3	Mellerud	11.33	8	41	å 39		
	2	Köpmannebro <i>Köpmannebro svängbro</i> <i>Årbol</i>			47			
	2	Ånimskog <i>Slädekärr</i>			57			
	2	Tösse			12.07			
z	1/2	Åmål	12.13	8	21			

v Vardagar utom lördagar.

å Tisd., torsd.- och söndagar 11/6—31/8 1944.

N:r 5. Persontåg. Åmål—Mellerud. Dgl.

Sth. 90 km. Lok. D s. Ax. 60.

Brgr. P 2. Vikt 350 ton.

1.	2.	3.	4.	5.	6.	7.	8.	9.
Signalbild för infart	Tågspår nr	Stationer, hållplatser, lastplatser, svängbroar m. m.	Ankomst kl.	Uppehåll min.	Avgång kl.	Möter tåg n:r	Signalbild för utfart	Bromstal
	1	Åmål	22.22	8	22.30	× 80	z	
↑	2	Tösse		⊗	38			
		<i>Slädekärr</i>		×				
↑	2	Ånimskog		f ⊗	50			61
		<i>Årbol</i>		×				
↑	2	{ <i>Köpmannebro svängbro</i> Köpmannebro . . .		⊗	23.03			
	2	Mellerud	23.10					

f Väntsalen hålles stängd.

N:r 6. Persontåg. Mellerud—Åmål. Dgl.

Sth. 90 km. Lok. D s. Ax. 60.

Brgr. P 2. Vikt 350 ton.

	2	Mellerud			5.15	43		
↑	2	Köpmannebro . . .		⊗	23			
		<i>Köpmannebro svängbro</i>						
		<i>Årbol</i>		×				
↑	2	Ånimskog		f ⊗	36			61
		<i>Slädekärr</i>		×				
↑	2	Tösse		Δ ⊗	48			
z ↑	1/2	Åmål	5.55	10	6.05			

f Väntsalen hålles stängd.

N:r 7. Persontåg. Åmål—Göteborg C. Dgl.

Sth. 90 km Lok. D s. Ax. 60. Restv. (Kil-) Ål—G.

Brgr. P 2. Vikt 350 ton.

1.	2.	3.	4.	5.	6.	7.	8.	9.
Signalbild för infart	Tågspår nr	Stationer, hållplatser, lastplatser, svängbroar m. m.	Ankomst kl.	Uppehåll min.	Avgång kl.	Möter tåg n:r	Signalbild för utfart	Bromstal
	2/1	Åmål	10.18	7	10.25	e 228 26	z	
↑	2	Tösse		⊗	33			
		<i>Slädekärr</i>		×				
↑	2	Ånimskog		⊗	45			
		<i>Årbol</i>		×				
↑	2	{ <i>Köpmannebro svängbro</i> Köpmannebro . . .		⊗	58	74		
	2	Mellerud	11.05	10	11.15	5152 50		
↑	1	Erikstad	24	○ 3	27	2		
		<i>Skälebol</i>						
↑	2	Brålanda		⊗	36			
↑	2	Frändefors			43			
↑	1	Bjurhem		●	48			
↑	1	Öxnered	55	7	12.02			
z ↑	1	{ <i>Trollhätte svängbro</i> Trollhättan . . .	12.11	2	13			
↑	1	Velanda			19			
↑	2	Upphärad			25	22		61
↑	2	Prässebo			29			
↑	3	Nygård			34			
		<i>Hede Olof</i>						
↑	1	Ålvhem	40	1	41	× 80		
		<i>Örnäsberget</i>						
↑	3	Älvängen			47	× 70		
		<i>Häljered</i>						
↑	2	Nol			51		↑	
		<i>Nödinge</i>						
↑	2	Bohus			56			
↑	3	Surte			58	v 30	↑	
		<i>Surte södra</i>						
↑	2	Agnesberg			13.02		↑	
		<i>211 h btp</i>						
z ↑	1	Lärje R.			05		z	
		<i>33 h btp</i>						
		<i>Slakthusgatan</i>						
z ↑	3	Olskroken			07		z	
		<i>9 h btp</i>						
z ↑	8	Göteborg C.	13.10					

v Vardagar utom lördagar.

N:r 8. Persontåg. Göteborg C.—Åmål. Dgl.
 Sth. 90 km. Lok. D s. Ax. 60. Restv. G—Ål (—Kil).
 Brgr. P 2. Vikt 350 ton.

1.	2.	3.	4.	5.	6.	7.	8.	9.
Signalbild för infart	Tågspår nr	Stationer, hållplatser, lastplatser, svängbroar m. m.	An-komst kl.	Up-pe-håll min.	Av-gång kl.	Möter tåg n:r	Signalbild för utfart	Bromstal
	9	Göteborg C. *)			15.25		Z	
Z		<i>11 v blp</i>						
Z	2	Olskroken			28	× 45	Z	
Z		<i>33 v blp</i>						
Z		<i>Stakthusgatan</i>						
Z	1	Lärje R.			30		Z	
Z		<i>211 v blp</i>						
I	2	Agnesberg			34		I	
		<i>Surte södra</i>						
I	2	Surte	15.40	02	42	41		
I	2	Bohus			46			
		<i>Nödinge</i>						
I	2	Nol			51		I	
		<i>Häljered</i>						
I	3	Älvängen			56	× 69 29		
		<i>Örnäsberget</i>						
I	1	Alvhem	16.02	2	16.04			
		<i>Hede Olof</i>						
I	3	Nygård		⊗	12	× 79		
I	2	Prässebo		⊗	19			
I	2	Upphärad	27	2	29	e 5151		
I	1	Velanda		⊗	38			61
I	3/2	Trollhättan	45	5	50	21		
		<i>Trollhätte svängbro</i>						
I	1	Öxnered	59	16	17.15			
I	1	Bjurhem		f ×	23			
I	2	Frändefors		⊗	30			
I	2	Brålanda		⊗	39			
		<i>Skålebol</i>		×				
I	2	Erikstad		⊗	49			
I	2	Mellerud	17.57	15	18.12	1		
I	2	Köpmannebro	18.20	3	23	25		
		<i>Köpmannebro svängbro</i>						
		<i>Årbol</i>		×				
n	n2	Ånimskog		⊗	36	e 221 k		
		<i>Slädekärr</i>		×				
I	2	Tösse		⊗	48			
Z	1/2	Åmål	55	6	19.01			

f Väntsalen hålles stängd.

n # tågspår 1, då tåg 221 går.

*) Går G—Or å södra uppspåret.

N:r 9. Persontåg. Åmål—Göteborg C. Dgl.
 Sth. 90 km. Lok. D s. Ax. 60.
 Brgr. P 2. Vikt 350 ton.

1.	2.	3.	4.	5.	6.	7.	8.	9.
Signalbild för infart	Tågspår nr	Stationer, hållplatser, lastplatser, svängbroar m. m.	An-komst kl.	Up-pe-håll min.	Av-gång kl.	Möter tåg n:r	Signalbild för utfart	Bromstal
	2/1	Åmål	7.00	15	7.15		Z	
I	2	Tösse		⊗	23			
		<i>Slädekärr</i>		×				
I	2	Ånimskog		⊗	35	e 226		
		<i>Årbol</i>		×				
		<i>Köpmannebro svängbro</i>						
I	2	Köpmannebro		⊗	48			
I	2	Mellerud	55	5	8.00			
I	2	Erikstad		⊗	08	e 228		
		<i>Skålebol</i>		×				
I	2	Brålanda		⊗	18			
I	2	Frändefors		⊗	25			
I	1	Bjurhem		f ×	31			
I	2	Öxnered	8.40	15	55	26		
Z	I	Trollhättan	9.04	4	9.08	5152		
		<i>Trollhätte svängbro</i>						
I	1	Velanda		⊗	16			
I	2	Upphärad	24	4	28			
I	2	Prässebo		⊗	35	50		61
I	3	Nygård		⊗	43			
		<i>Hede Olof</i>						
I	1	Alvhem	51	3	54			
		<i>Örnäsberget</i>						
I	3	Älvängen		⊗	10.01	20		
		<i>Häljered</i>						
I	1	Nol	10.08	2	10	2		
		<i>Nödinge</i>		⊗				
I	2	Bohus	19	1	20	× 80		
I	3	Surte		⊗	24		I	
		<i>Surte södra</i>		⊗				
I	2	Agnesberg		⊗	32	× 70	I	
		<i>211 h blp</i>						
Z	1	Lärje R.			38		Z	
		<i>33 h blp</i>						
		<i>Stakthusgatan</i>						
Z	3	Olskroken		ⓐ	41		Z	
		<i>9 h blp</i>						
Z	6	Göteborg C.	45					

f Väntsalen hålles stängd.

N:r 10. Persontåg. Göteborg C.—Åmål. Dgl.

Sth. 90 km. Lok. D s. Ax. 60.

Brgr. P 2. Vikt 350 ton.

1.	2.	3.	4.	5.	6.	7.	8.	9.
Signalbild för infart	Tågspår nr	Stationer, hållplatser, lastplatser, svängbroar m. m.	An-komst kl.	Up-pe-håll min.	Av-gång kl.	Möter tåg n:r	Signalbild för utfart	Bromstal
	6	Göteborg C. *)			17.25		Z	
Z		11 v blp				29		
Z	2	Olskroken . . .			29	27	Z	
Z		33 v blp Slakthusgatan						
Z	1	Lärje R.			32		Z	
Z		211 v blp						
↑	2	Agnesberg			36		↑	
		Surte södra						
↑	3	Surte			40 ^e	5151	↑	
↑	2	Bohus			42	✕ 69		
		Nödinge						
↑	2	Nol			47	21	↑	
		Häljered						
↑	3	Älvängen			51	✕ 79		
		Örnäsberget						
↑	1	Aivhem	17.57	3	18.00			
		Hede Olof						
↑	3	Nygård	18.07	1	08			
↑	2	Prässebo		⊗	15			
↑	2	Upphärad	22	1	23			
↑	1	Velanda	32	1	33			
↑	3 2	Trollhättan	40	9	49	1		
		Trollhätte svängbro						
↑	1	Öxnered	58	17	19.15	25		
↑	1	Bjurhem		●	23			
↑	2	Frändefors		⊗	29			
↑	2	Brålanda	19.38	1	39 ^e	221		
		Skålebol						
↑	2	Erikstad		⊗	47			
↑	2	Mellerud	55	10	20.05	81		
↑	2	Köpmannebro		⊗	13			
		Köpmannebro svängbro Årbol						
↑	2	Ånimskog		⊗	26			
		Slådekärr						
↑	2	Tösse		⊗	38			
Z	1	Åmål	20.45	8	53			

* Går G—Or å södra uppspåret.

N:r 11. Persontåg. Åmål—Mellerud. Dgl.

Sth. 90 km. Lok. D s. Ax. 60.

Brgr. P 2. Vikt 100 ton.

1.	2.	3.	4.	5.	6.	7.	8.	9.
Signalbild för infart	Tågspår nr	Stationer, hållplatser, lastplatser, svängbroar m. m.	An-komst kl.	Up-pe-håll min.	Av-gång kl.	Möter tåg n:r	Signalbild för utfart	Bromstal
	1	Åmål			13.15		Z	
↑	2	Tösse		⊗	23			
		Slådekärr		×				
↑	2	Ånimskog		⊗	35			
		Årbol		×				61
↑	2	{ Köpmannebro		⊗	48			
		Köpmannebro svängbro						
	gl	Mellerud	13.55					

g Tåget skall stoppa omedelbart framför övergången mellan plattformerna.

N:r 12. Persontåg. Mellerud—Åmål. Dgl.

Sth. 90 km. Lok. D s. Ax. 60.

Brgr. P 2. Vikt 100 ton.

	1	Mellerud			15.00 ^e	223		
↑	2	Köpmannebro		⊗	07			
		Köpmannebro svängbro Årbol		×				
↑	2	Ånimskog		⊗	20			61
		Slådekärr		×				
↑	2	Tösse		⊗	32			
Z	1/2	Åmål	15.40	s	v	48		

v Vardagar.

Nr 16. Persontåg. Göteborg C.—Nygård. Dgl.

Sth. 90 km. Enbem. elektr. motorvagnssätt (Xr).

Brgr. P 2.

1.	2.	3.	4.	5.	6.	7.	8.	9.
Signalbild för infart	Tågspår n:r	Stationer, hållplatser, lastplatser, svängbroar m. m.	Ankomst kl.	Uppehåll min.	Avgång kl.	Möter tåg n:r	Signalbild för utfart	Bromstal
	5	Göteborg C. . . . <i>7 v blp</i>			16.45		z	
z	4	Olskroken . . . <i>33 v blp Slakthusgatan</i>		⊗	49	41 29	z	
z	1	Lärje R. <i>211 v blp</i>		v ⊕	52		z	
z	2	Agnesberg <i>Surte södra</i>		⊗	57		⌈	
⌈	3	Surte	17.04	1	17.05	27	⌈	
⌈	2	Bohus <i>Nödinge</i>	09	3	12	× 69		
n ⌈	n 2	Nol <i>Häljered</i>		⊗	22 ^e	5151	⌈	
⌈	2	Älvängen <i>Örnäsberget</i>	30	6	36	× 79 21		
⌈	1	Alvhem <i>Hede Olof</i>		⊗	44			
⌈	z	Nygård	52					

n ⌈ tågspår 1, ingen utfartssignal, då tåg 5151 går.
v Vardagar.

Nr 17. Persontåg. Nygård—Alvhem. Dgl.
Alvhem—Göteborg C. Vard.

Sth. 90 km. Enbem. elektr. motorvagnssätt (Xr).

Brgr. P 2.

1.	2.	3.	4.	5.	6.	7.	8.	9.
Signalbild för infart	Tågspår n:r	Stationer, hållplatser, lastplatser, svängbroar m. m.	Ankomst kl.	Uppehåll min.	Avgång kl.	Möter tåg n:r	Signalbild för utfart	Bromstal
	2	Nygård <i>Hede Olof</i>			18.15	16 10		
⌈	2	Alvhem <i>Örnäsberget</i>	18.23	vX 12	35	40		
⌈	3	Älvängen <i>Häljered</i>		× ⊗	43			
⌈	2	Nol <i>Nödinge</i>		⊗ ⊗	50		⌈	
⌈	1	Bohus	59	1	19.00	54		
⌈	3	Surte <i>Surte södra</i>		⊗ ⊗	04		⌈	
z	1	Agnesberg <i>211 h blp</i>		⊗	12			
z	1	Lärje R. <i>33 h blp Slakthusgatan</i>			18		z	
z	3	Olskroken <i>9 h blp</i>		ⓐ	21		z	
z	4	Göteborg C.	19.25					

v Vardagar.

N:r 18. Persontåg. Göteborg C.—Alvhem. Hf. lörd.
Sth. 90 km. Enbem. elektr. motorvagnssätt (Xr).
Brgr. P 2.

1.	2.	3.	4.	5.	6.	7.	8.	9.
Signalbild för infart	Tågspår n:r	Stationer, hållplatser, lastplatser, svängbroar m. m.	Ankomst kl.	Uppehåll min.	Avgång kl.	Möter tåg n:r	Signalbild för utfart	Bromstal
	5	Göteborg C.*) <i>11 v blp</i>			13.40		z	
z	4	Olskroken <i>33 v blp</i> <i>Slakthusgatan</i>		⊗	44	7	z	
z	1	Lärje R. <i>211 v blp</i>		Ⓟ	48		z	
z	1	Agnesberg <i>Surte södra</i>	13.54	2	56	39		
z	3	Surte		⊗	14.03		z	
z	2	Bohus <i>Nödinge</i>		⊗	07		z	
z	2	Nol <i>Häljered</i>		⊗	16		z	
z	3	Älvängen <i>Örnäsberget</i>		⊗	23		z	
z	1	Alvhem	14.30					

*) Går G—Or å södra uppspåret.

N:r 19. Persontåg. Nygård—Göteborg C. Dgl.
Sth. 90 km. Enbem. elektr. motorvagnssätt (Xr).
Brgr. P 2.

1.	2.	3.	4.	5.	6.	7.	8.	9.
Signalbild för infart	Tågspår n:r	Stationer, hållplatser, lastplatser, svängbroar m. m.	Ankomst kl.	Uppehåll min.	Avgång kl.	Möter tåg n:r	Signalbild för utfart	Bromstal
	2	Nygård <i>Hede Olof</i>			11.12	20 2		
z	1	Alvhem <i>Örnäsberget</i>	11.20	2	22			
z	3	Älvängen <i>Häljered</i>		⊗	30			
z	1	Nol <i>Nödinge</i>	38	1	39	80 22		
z	2	Bohus		⊗	49	70		
z	3	Surte <i>Surte södra</i>		⊗	53			
z	2	Agnesberg <i>211 h blp</i>		⊗	12.00			
z	1	Lärje R. <i>33 h blp</i> <i>Slakthusgatan</i>			05			
z	3	Olskroken <i>9 h blp</i>		Ⓟ	08			
z	5	Göteborg C.	12.12					

N:r 20. Persontåg. Göteborg C.—Nygård. Dgl.

Sth. 90 km. Enbem. elektr. motorvagnssätt (Xr).

Brgr. P 2.

1.	2.	3.	4.	5.	6.	7.	8.	9.
Signalbild för infart	Tågspår nr	Stationer, hållplatser, lastplatser, svängbroar m. m.	Ankomst kl.	Uppehåll min.	Avgång kl.	Möter tåg nr	Signalbild för utfart	Bromstal
	5	Göteborg C.			9.25		z	
z		7 v blp						
z	4	Olskroken		⊗	29	v 129	z	
z		33 v blp Slakthusgatan						
z	1	Lärje R.			32		z	
z		211 v blp						
z	2	Agnesberg		⊗	36		z	
		Surte södra						
z	3	Surte		⊗	42		z	
z	2	Bohus		⊗	46		z	
		Nödinge		a				
z	2	Nol		⊗	54		z	
		Häljered						
z	2	Älvängen	10.00	1	10.01	9		
		Örnäsberget						
z	1	Alvhem		⊗	07		z	
		Hede Olof						
z	2	Nygård			14		z	

v Vardagar utom lördagar.

N:r 21. Persontåg. Mellerud—Göteborg C. Dgl.

Sth. 70 km. Lok. D s. Ax. 70. Enbem. lok. vard. Öx—G.

Brgr. P 2. Vikt 350 ton.

1.	2.	3.	4.	5.	6.	7.	8.	9.
Signalbild för infart	Tågspår nr	Stationer, hållplatser, lastplatser, svängbroar m. m.	Ankomst kl.	Uppehåll min.	Avgång kl.	Möter tåg nr	Signalbild för utfart	Bromstal
	3	Mellerud			15.27	42		
z	2	Erikstad		⊗	36			
		Skälebol		×				
z	2	Brålanda	15.47	1	48			
n	n2	Frändefors	57	2	59	v 84		
z	1	Bjurhem		⊗	16.05			
z	1	Öxnered	16.14	16	30	× 80		
		Trollhätte svängbro						
z	g1	Trollhättan	40	5	45	8		
z	1	Velanda		⊗	54			
z	2	Upphärad		⊗	17.03			
z	2	Prässebo		⊗	10			
z	3	Nygård		⊗	18			
		Hede Olof		×				
z	1	Alvhem	17.25	2	27			
		Örnäsberget						
z	3	Älvängen		⊗	36	16		
		Häljered						
z	1	Nol	44	3	47	10		
		Nödinge		⊗				
z	1	Bohus	57	3	18.00	40		
z	3	Surte		⊗	04			
		Surte södra		⊗				
z	2	Agnesberg		⊗	12			
z		211 h blp						
z	1	Lärje R.			17			
		33 h blp Slakthusgatan						
z	3	Olskroken*)		ⓐ	20			
z		13 h blp						
z	6	Göteborg C.	18.24					

f Väntsalen hålles stängd. n z tågspår 1, då tåg 84 går.
g Tåget skall stoppa framför övergången mellan plattformerna.
v SoH och pso vard.
*) Går Or—G å södra nedspåret.

N:r 22. Persontåg. Göteborg C.—Mellerud. Dgl.

Sth. 90 km. Lok. D s. Ax. 60. Enbem. lok. vard. G—Öx.

Brgr. P 2. Vikt 350 ton.

1.	2.	3.	4.	5.	6.	7.	8.	9.
Signalbild för infart	Tågspår n:r	Stationer, hållplatser, lastplatser, svängbroar m. m.	An- komst kl.	Up- pe- håll min	Av- gång kl.	Möter tåg n:r	Signalbild för utfart	Bromstal
z	9	Göteborg C.)* <i>11 v blp</i>			11.00		z	
z	4	Olskroken . . . <i>33 v blp Slakthusgatan</i>		⊗	04	9	z	
z	1	Lärje R. <i>211 v blp</i>			08		z	
z	2	Agnesberg <i>Surte södra</i>		⊗	13		z	
z	3	Surte		⊗	21		z	
z	2	Bohus <i>Nödinge</i>	11.25	1	26		z	
z	2	Nol <i>Häljered</i>	36	2	38	19	z	
z	3	Älvängen <i>Örnäsberget</i>	46	1	47		z	
z	1	Alvhem <i>Hede Olof</i>	55	2	57		z	61
z	3	Nygård		⊗	12.06		z	
z	2	Prässebo		⊗	14		z	
z	1	Upphärad	12.22	3	25	7	z	
z	1	Velanda		⊗	34		z	
z	1	Trollhättan <i>Trollhätte svängbro</i>	41	5	46	39	z	
z	1	Öxnered	55	10	13.05	79	z	
z	1	Bjurhem		f ⊗	13		z	
z	2	Frändefors		⊗	20		z	
z	2	Brålanda <i>Skålebol</i>		⊗	28		z	
z	2	Erikstad		⊗	37		z	
z	2	Mellerud	13.45				z	

f Väntsalen hålles stängd.

*) Går G—Or å södra uppspåret.

N:r 23. Persontåg. Öxnered—Göteborg C. Dgl.

Sth. 90 km. Lok. D s. Ax. 60.

Brgr. P 2. Vikt 225 ton.

1.	2.	3.	4.	5.	6.	7.	8.	9.
Signalbild för infart	Tågspår n:r	Stationer, hållplatser, lastplatser, svängbroar m. m.	An- komst kl.	Up- pe- håll min	Av- gång kl.	Möter tåg n:r	Signalbild för utfart	Bromstal
z	1	Öxnered			6.40 ^e	5160		
z	n1	<i>Trollhätte svängbro</i> Trollhättan	6.49	2	51 ^e	228 k		
z	1	Velanda		⊗	59			
z	2	Upphärad		⊗	7.08			
z	2	Prässebo		⊗	15			
z	3	Nygård <i>Hede Olof</i>		⊗	22			
z	2	Alvhem <i>Örnäsberget</i>	7.30	2	32	26		
z	3	Älvängen <i>Häljered</i>		⊗	40			
z	1	Nol	48	4	52	5152		
z	2	Bohus <i>Nödinge</i>	8.02	1	8.03			
z	3	Surte <i>Surte södra</i>	07	1	08			
z	2	Agnesberg		⊗	16			
z	1	Lärje R. <i>211 h blp 33 h blp Slakthusgatan</i>			22			
z	3	Olskroken		⊗ ^a	26			
z	6	Göteborg C. <i>9 h blp</i>	30					

n Tågspår 2/a, då tåg 228 går.

N:r 24. Persontåg. Göteborg C.—Öxnered. Dgl.
 Sth. 90 km. Lok. D s. Ax. 60.
 Brgr. P 2. Vikt 225 ton.

1.	2.	3.	4.	5.	6.	7.	8.	9.
Signalbild för infart	Tågspår nr	Stationer, hållplatser, lastplatser, svängbroar m. m.	An-komst kl.	Up-pe-håll min.	Av-gång kl.	Möter tåg n:r	Signalbild för utfart	Bromstal
	9	Göteborg C. 7 v blp			19.40		z	
z	4	Olskroken 33 v blp Slakthusgatan		⊗	44	× 17 × 69 1	z	
z	1	Lärje R. 211 v blp			47		z	
n	n 1	Agnesberg Surte södra		⊗	52	× 79		
	3	Surte		⊗	20.00	† 47	†	
	2	Bohus Nödinge		⊗	04			
	2	Nol Häljered		⊗	14		†	
	2	Älvängen Örnäsberget		⊗	22	25		61
	1	Alvhem Hede Olof	20.30	1	31			
	3	Nygård		⊗	39			
	2	Prässebo		⊗	45			
v	v 2	Upphärad		⊗	52	e 221 k		
	1	Velanda		f ⊗	21.00			
	1	Trollhättan Trollhätte svängbro	21.06	5	11			
	1	Öxnered		20				

f Väntsalen hålles stängd.

n SoH † tågspår 2, utfart †.

v † tågspår 1, då tåg 221 går.

N:r 25. Persontåg. Åmål—Göteborg C. Dgl.
 Sth. 90 km. Lok. D s. Ax. 60. Enbem. lok.
 Brgr. P 2. Vikt 225 ton.

1.	2.	3.	4.	5.	6.	7.	8.	9.
Signalbild för infart	Tågspår nr	Stationer, hållplatser, lastplatser, svängbroar m. m.	An-komst kl.	Up-pe-håll min.	Av-gång kl.	Möter tåg n:r	Signalbild för utfart	Bromstal
	2/1	Åmål	17.45	5	17.50		z	
†	2	Tösse Slädekärr		⊗	58	v 84		
†	2	Ånimskog Årbol		⊗	18.10			
	1	Köpmannebro Köpmannebro svängbro		⊗	23	8		
	2	Mellerud	18.30	5	35			
	2	Erikstad Skälebol		⊗	43			
	2	Brålanda		⊗	52	× 80		
	2	Frändefors		⊗	19.00			
	1	Bjurhem		f ×	06			
	2	Öxnered	19.15	9	24	10		
z	1	Trollhättan Trollhätte svängbro		33	2	35		
	1	Velanda		⊗	42			
	2	Upphärad		⊗	50			
	2	Prässebo		⊗	57	× 54		61
	3	Nygård Hede Olof		⊗	20.04	† 130k		
	1	Alvhem Örnäsberget	20.13	1	14			
	3	Älvängen Häljered		21	1	22	24	
	2	Nol		⊗	30		†	
	2	Bohus Nödinge		⊗	41			
	2	Surte	39	2	45			
	3	Surte Surte södra		⊗	45		†	
	2	Agnesberg 211 h blp		⊗	53		†	
z	1	Lärje R. 33 h blp			59		z	
z	3	Olskroken Slakthusgatan		⊗	21.01		z	
z	1	Göteborg C. 9 h blp	21.05					

f Väntsalen hålles stängd.

v SoH och pso vard.

N:r 26. Persontåg. Göteborg C.—Åmål. Dgl.

Sth. 90 km. Lok. D s. Ax. 60. Enbem. lok.

Brgr. P 2. Vikt 225 ton.

1.	2.	3.	4.	5.	6.	7.	8.	9.
Signalbild för infart	Tågspår nr	Stationer, hållplatser, lastplatser, svängbroar m. m.	An-komst kl.	Up-pe-håll min.	Av-gång kl.	Möter tåg nr	Signalbild för utfart	Bromstal
z	6	Göteborg C. 7 v blp			6.45	e 83 x 51	z	
z	4	Olskroken 33 v blp Slakthusgatan		⊗	48	43	z	
z	1	Lärje R. 211 v blp			51		z	
z	2	Agnesberg Surte södra		⊗	56		z	
z	3	Surte		⊗	7.02	53	z	
z	2	Bohus Nödinge	7.06	1	07		z	
z	2	Nol Häljered		⊗	17		z	
z	3	Älvängen Örnäsberget		⊗	24		z	
z	1	Alvhem Hede Olof	31	2	33	23	z	
z	3	Nygård		⊗	41		z	
z	2	Prässebo		⊗	48		z	
z	2	Upphärad	55	2	57		z	
z	1	Velanda		⊗	8.06		z	
z	1	Trollhättan Trollhätte svängbro	8.13	7	20		z	
z	1	Öxnared	29	16	45	9	z	
z	1	Bjurhem		●	53		z	
z	2	Frändefors		⊗	59		z	
z	2	Brålanda Skålebol	9.08	1	9.09		z	
z	2	Erikstad		⊗	19	x 79	z	
z	2	Mellerud	27	15	42		z	
z	2	Köpmannebro Köpmannebro svängbro Årbol		⊗	50		z	
z	2	Ånimskog Slädekärr		⊗	10.03		z	
z	2	Tösse		⊗	15		z	
z	1	Åmål	10.22	28	50		z	

f Väntsalen hålles stängd SoH.

Sth. 90 km. Enbem. elektr. motorvagnssätt (Xr).

Brgr. P 2

1.	2.	3.	4.	5.	6.	7.	8.	9.
Signalbild för infart	Tågspår nr	Stationer, hållplatser, lastplatser, svängbroar m. m.	An-komst kl.	Up-pe-håll min.	Av-gång kl.	Möter tåg nr	Signalbild för utfart	Bromstal
	3	Älvängen Häljered			16.42	8 28		
z	2	Nol Nödinge		⊗	50		z	
z	2	Bohus		⊗	59		z	
z	2	Surte Surte södra	17.03	1	17.04	16	z	
z	2	Agnesberg 211 h blp		⊗	12		z	
z	1	Lärje R. 33 h blp Slakthusgatan			18		z	
z	3	Olskroken 9 h blp		⊗	21		z	
z	5	Göteborg C.	25				z	

N:r 28. Persontåg. Göteborg C.—Älvängen. Dgl.

Sth. 90 km. Enbem. elektr. motorvagnssätt (Xr). Brgr. P 2.

z	11	Göteborg C. 7 v blp			15.50		z	
z	4	Olskroken 33 v blp Slakthusgatan		⊗	54	x 45 41	z	
z	1	Lärje R. 211 v blp			57		z	
z	2	Agnesberg Surte södra		⊗	16.02		z	
z	3	Surte		⊗	09		z	
z	2	Bohus Nödinge		⊗	12	29	z	
z	2	Nol Häljered		⊗	22	x 69	z	
z	3	Älvängen	16.30				z	

f Väntsalen hålles stängd SoH.

N:r 29. Persontåg. Nygård—Alvhem. Vard.
Alvhem—Göteborg C. Dgl.

Sth. 90 km. Enbem. elektr. motorvagnssätt (Xr).

Brgr. P 2.

1.	2.	3.	4.	5.	6.	7.	8.	9.
Signalbild för infart	Tågspår nr	Stationer, hållplatser, lastplatser, svängbroar m. m.	Ankomst kl.	Upppehåll min.	Avgång kl.	Möter tåg nr	Signalbild för utfart	Bromstal
	3	Nygård			15.39	46		
		<i>Hede Olof</i>						
f	n 1	Alvhem		⊗	46	+ 46		
		<i>Örnäsberget</i>						
H	2	Älvängen	15.53	3	56	8		
		<i>Häljered</i>						
f	2	Nol		⊗	16.03		f	
		<i>Nödinge</i>						
H	1	Bohus	16.11	1	12	28		
f	3	Surte		f ⊗	16		f	
		<i>Surte södra</i>						
f	2	Agnesberg		⊗	23		f	
		<i>211 h blp</i>						
z	1	Lärje R.			28		z	
		<i>33 h blp</i>						
z	3	Olskroken		ⓐ	31		z	
		<i>9 h blp</i>						
z	5	Göteborg C.	35					

n Utgår SoH från tågspår 3. f Väntsalen hålles stängd SoH.

N:r 30. Persontåg. Göteborg C.—Alvhem. Vard.

Sth. 90 km. Enbem. elektr. motorvagnssätt (Xr). utom lördagar.

Brgr. P 2.

z	5	Göteborg C.			12.35		z	
		<i>7 v blp</i>						
z	4	Olskroken		⊗	39	19	z	
		<i>33 v blp</i>						
z	1	Lärje R.			42		z	
		<i>211 v blp</i>						
z	2	Agnesberg		⊗	47		f	
		<i>Surte södra</i>						
H	2	Surte	12.55	3	58	7		
f	2	Bohus		⊗	13.02			
		<i>Nödinge</i>						
f	2	Nol	13.12	1	13		f	
		<i>Häljered</i>						
H	2	Älvängen	21	3	24	39		
		<i>Örnäsberget</i>						
H	2	Alvhem	32					

f Väntsalen hålles stängd.

N:r 37. Snälltåg. Mellerud—Göteborg C. Dgl.

Sth. 100 km. Lok. D s. Ax. 60. Sv.

Brgr. P 1. Vikt 450 ton.

1.	2.	3.	4.	5.	6.	7.	8.	9.
Signalbild för infart	Tågspår nr	Stationer, hållplatser, lastplatser, svängbroar m. m.	Ankomst kl.	Upppehåll min.	Avgång kl.	Möter tåg nr	Signalbild för utfart	Bromstal
	1	Mellerud			23.27			
f	2	Erikstad		●	34			
		<i>Skälebol</i>						
f	2	Brålanda			40			
f	2	Frändefors			46	e 5156		
f	1	Bjurhem		●	51			
f	2	Öxnered	23.56	4	0.00	52 44		
z	f	<i>Trollhätte svängbro</i>						75
f	1	Trollhättan	0.09	3	12			
f	1	Velanda		●	18			
f	2	Upphärad			24	d 72		
f	2	Prässebo		●	28			
f	3	Nygård			33	å 56		
		<i>Hede Olof</i>						
f	1	Alvhem		●	38			
		<i>Örnäsberget</i>						
f	3	Älvängen		●	42			
		<i>Häljered</i>						
f	2	Nol			46	ä 48	f	
		<i>Nödinge</i>						
f	2	Bohus		Δ	51			61
f	3	Surte		●	53		f	
		<i>Surte södra</i>						
f	2	Agnesberg			57		f	
		<i>211 h blp</i>						
z	1	Lärje R.			1.00		z	
		<i>33 h blp</i>						
z	3	Olskroken			02		z	69
		<i>9 h blp</i>						
z	6	Göteborg C.	1.05					

å Vard. utom natt efter SoH.

ä SoH samt natt efter SoH; dock ej den 25/12 och 26/12 1944.

N:r 38. Snälltåg. Göteborg C.—Mellerud. Dgl.

Sth. 100 km. Lok. D s. Ax. 60. Sv.

Brgr. P 1. Vikt 450 ton.

1.	2.	3.	4.	5.	6.	7.	8.	9.
Signalbild för infart	Tågspår nr	Stationer, hållplatser, lastplatser, svängbroar m. m.	An-komst kl.	Up-pe-håll min.	Av-gång kl.	Möter tåg nr	Signalbild för utfart	Bromstal
	6	Göteborg C. 7 v blp			3.25		z	
z	4	Olskroken 33 v blp Stakthusgatan			28	e 229	z	69
z	1	Lärje R. 211 v blp			30		z	
z	2	Agnesberg Surte södra			34		z	
z	3	Surte		●	38		z	
z	2	Bohus Nödinge		△	40		z	61
z	2	Nol Häljered			45		z	
z	3	Älvängen Örnäsberget		●	49		z	
z	1	Alvhem Hede Olof			53	71	z	
z	3	Nygård			58		z	65
z	2	Prässebo		●	4.03		z	
z	2	Upphärad			07		z	
z	1	Velanda		●	13		z	
z	1	Trollhättan Trollhätte svängbro	4.18	2	20	e 83	z	75
z	1	Öxnered	29	6	35		z	
z	1	Bjurhem		●	42		z	
z	2	Frändefors			47		z	
z	2	Brålanda Skälebol			53	43	z	70
z	2	Erikstad		●	58		z	
z	3	Mellerud	5.04				z	

N:r 39. Persontåg. Köpmannebro—Mellerud.

Tisd., torsd.- och söndagar 11/6 — 31/8 1944.

Mellerud—Göteborg C. Dgl.

Sth. 90 km. Enbem. elektr. motorvagnssätt (Xr) (tomt Kp—Ml). Brgr. P 2.

1.	2.	3.	4.	5.	6.	7.	8.	9.
Signalbild för infart	Tågspår nr	Stationer, hållplatser, lastplatser, svängbroar m. m.	An-komst kl.	Up-pe-håll min.	Av-gång kl.	Möter tåg nr	Signalbild för utfart	Bromstal
	2	Köpmannebro			11.17	74 50		
	2	Mellerud	11.25	15	40	å 50 2		
z	2	Erikstad Skälebol		⊗	48			
z	2	Brålanda	57	1	58			
z	2	Frändefors		⊗	12.06			
z	1	Bjurhem		f ⊗	13			
z	1	Öxnered	12.20	8	28			
z	2/3	Trollhättan Trollhätte svängbro	37	4	41	22		
z	1	Velanda		⊗	48			
z	2	Upphärad		⊗	56			
z	2	Prässebo		⊗	13.03			
z	3	Nygård Hede Olof		⊗	10			
z	1	Alvhem Örnäsberget		⊗	17	× 80 × 70		
z	3	Älvängen Häljered		⊗	24	v 30		
z	1	Nol Nödinge	13.31	3	34	42		
z	ö2	Bohus	43	⊗	44	ä 84		
z	3	Surte Surte södra		⊗	48			
z	2	Agnesberg 211 h blp		⊗	56	i 18		
z	1	Lärje R. 33 h blp Stakthusgatan			14.01			
z	3	Olskroken 9 h blp		⊗	04			
z	9	Göteborg C.	14.08					

f Väntsalen hålles stängd. å Dgl. u. tisd., torsd.-o. sönd. 11/6—31/8 1944.

i Helgfria lördagar. å SoH och pso vard.

v Vardagar utom lördagar. ö tågspår 1, då tåg 84 går.

N:r 40. Persontåg. Göteborg C.—Alvhem. Dgl.

Sth. 90 km. Enbem. elektr. motorvagnssätt (Xr).

Brgr. P 2.

1.	2.	3.	4.	5.	6.	7.	8.	9.
Signalbild för infart	Tågspår n:r	Stationer, hållplatser, lastplatser, svängbroar m. m.	Ankomst kl.	Uppehåll min.	Avgång kl.	Möter tåg n:r	Signalbild för utfart	Bromstal
z	5	Göteborg C. 7 v blp			17.35		z	
z	4	Olskroken . . . 33 v blp Slakthusgatan		⊗	39	27	z	
z	1	Lärje R. 211 v blp			42		z	
n	n 2	Agnesberg Surte södra	17.48	1	49	e5151	↑	
↑	3	Surte		⊗	56	× 69	↑	
↑	2	Bohus Nödinge		⊗	18.00	21		
↑	2	Nol Häljered		⊗	10	× 79	↑	
↑	3	Älvängen Örnäsberget		⊗	18			
↑	3	Alvhem	18.26					

n ↑ tågspår 1, ingen utfartssignal, då tåg 5151 går.

N:r 41. Snälltåg. Mellerud—Göteborg C. Dgl.

Sth. 100 km. Lok. D s. Ax. 60.

Brgr. P 1. Vikt 400 ton.

1.	2.	3.	4.	5.	6.	7.	8.	9.
Signalbild för infart	Tågspår n:r	Stationer, hållplatser, lastplatser, svängbroar m. m.	Ankomst kl.	Uppehåll min.	Avgång kl.	Möter tåg n:r	Signalbild för utfart	Bromstal
↑	3	Mellerud			14.11	22		
↑	2	Erikstad Skälebol		b	18			
↑	2	Brålanda			24			
↑	1	Frändefors	14.31	○ 3	34	42		
↑	1	Bjurhem		●	41			
↑	1	Öxnered	47	4	51			
z	↑	{ <i>Trollhätte svängbro</i> Trollhättan	15.00	2	15.02	v 84		75
↑	1	Velanda		b	07	× 80		
↑	2	Upphärad			13			
↑	2	Prässebo		b	17			
↑	3	Nygård Hede Olof			22			
↑	1	Alvhem Örnäsberget			27	i 18 46		
↑	3	Älvängen Häljered			31			
↑	2	Nol Nödinge			35		↑	61
↑	2	Bohus			40			
↑	3	Surte Surte södra			41 ¹ / ₂	8	↑	
↑	2	Agnesberg 211 h blp			45 ¹ / ₂		↑	
z	1	Lärje R. 33 h blp Slakthusgatan			48 ¹ / ₂		z	
z	3	Olskroken 9 h blp			50		z	69
z	5	Göteborg C.	53					

b ● SoH.

i Helgfria lördagar.

v SoH och pso vard.

N:r 42. Snälltåg. Göteborg C.—Mellerud. Dgl.

Sth. 100 km. Lok. D s. Ax. 60.

Brgr. P 1. Vikt 400 ton.

1.	2.	3.	4.	5.	6.	7.	8.	9.
Signalbild för infart	Tågspår nr	Stationer, hållplatser, lastplatser, svängbroar m. m.	Ankomst kl.	Upppehåll min.	Avgång kl.	Möter tåg nr	Signalbild för utfart	Bromstal
	6	Göteborg C. <i>7 v blp</i>			13.15		z	
z	4	Olskroken <i>33 v blp Slakthusgatan</i>			18	7	z	69
z	1	Lärje R. <i>211 v blp</i>			20		z	
z	2	Agnesberg <i>Surte södra</i>			23 ¹ / ₂		z	
z	3	Surte			27 ¹ / ₂		z	
z	2	Bohus <i>Nödinge</i>			29		z	
z	2	Nol <i>Häljered</i>			34	39	z	61
z	3	Älvängen <i>Örnäsberget</i>			38		z	
z	1	Alvhem <i>Hede Olof</i>			42		z	
z	3	Nygård			47		z	65
z	2	Prässebo		b	52		z	
z	2	Upphärad			56		z	
z	1	Velanda		b	14.02	× 79	z	
z	1	Trollhättan <i>Trollhätte svängbro</i>	14.07	2	09		z	75
z	1	Öxnered	18	4	22		z	
z	1	Bjurhem		●	29		z	
z	2	Frändefors			34	41	z	
z	2	Brålanda <i>Skälebol</i>			40		z	70
z	2	Erikstad		b	45		z	
z	2	Mellerud	51				z	

b ● SoH.

N:r 43. Snälltåg. Åmål—Göteborg C. Dgl.

Sth. 90 km. Lok. D s. Ax. 60. Sv.

Brgr. P 2. Vikt 225 ton.

1.	2.	3.	4.	5.	6.	7.	8.	9.
Signalbild för infart	Tågspår nr	Stationer, hållplatser, lastplatser, svängbroar m. m.	Ankomst kl.	Upppehåll min.	Avgång kl.	Möter tåg nr	Signalbild för utfart	Bromstal
	1	Åmål	3.43	7	3.50	d 72	z	
z	2	Tösse <i>Slädekärr</i>		Δ	59		z	
z	2	Ånimskog <i>Årbol</i>		●	4.10		z	
z	2	Köpmannebro <i>Köpmannebro svängbro</i>			22		z	
z	2	Mellerud	4.30	5	35		z	
z	2	Erikstad <i>Skälebol</i>		●	42		z	
z	1	Brålanda	50	3	53	38	z	
z	2	Frändefors			5.01		z	
z	1	Bjurhem		●	06		z	
z	1	Öxnered	5.14	5	19		z	
z	1	Trollhättan <i>Trollhätte svängbro</i>	28	4	32	e 5160	z	
z	1	Velanda		●	39		z	
z	2	Upphärad			46		z	
z	2	Prässebo		●	52		z	
z	3	Nygård <i>Hede Olof</i>			59		z	61
z	1	Alvhem <i>Örnäsberget</i>			6.06	e 228	z	
z	3	Älvängen <i>Häljered</i>			12		z	
z	2	Nol <i>Nödinge</i>			18		z	
z	2	Bohus			25		z	
z	3	Surte <i>Surte södra</i>			28		z	
z	2	Agnesberg			33		z	
z	1	Lärje R. <i>211 h blp</i>			39		z	
z	1	Olskroken <i>33 h blp Slakthusgatan</i>			42		z	
z	3	Göteborg C.	6.45				z	

N:r 44. Snälltåg. Göteborg C.—Åmål. Dgl.

Sth. 90 km. Lok. D s. Ax. 60. Sv.

Brgr. P 2. Vikt 225 ton.

1.	2.	3.	4.	5.	6.	7.	8.	9.
Signalbild för infart	Tågspår nr	Stationer, hållplatser, lastplatser, svängbroar m. m.	An-komst kl.	Up-pe-håll min.	Av-gång kl.	Möter tåg n:r	Signalbild för utfart	Bromstal
	12	Göteborg C.			22.30		z	
z		7 v blp						
z	4	Olskroken			33	e 221	z	
z		33 v blp Slakthusgatan						
z	1	Lärje R.			36		z	
z		211 v blp						
z	2	Agnesberg			40	x 55	z	
z		Surte södra						
z	3	Surte		●	46		z	
z	2	Bohus		△	49		z	
z		Nödinge						
z	2	Nol			55	÷ 49	z	
z		Häljered						
z	3	Älvängen		●	23.00		z	
z		Örnäsberget						
z	1	Alvhem		●	05		z	
z		Hede Olof						
z	2	Nygård	23.12	○3	15	81	z	
z	2	Prässebo		●	21		z	
z	2	Upphärad			26		z	
z	1	Velanda		●	33		z	
z	1	Trollhättan	39	1	40		z	
z		Trollhätte svängbro						
z	1	Öxnered	49	11	0.00	37	z	
z	1	Bjurhem		●	09		z	
z	2	Frändefors			15	e 229	z	
z	2	Brålanda		×	22		z	
z		Skälebol						
z	2	Erikstad		●	28		z	
z	2	Mellerud	0.35	2	37		z	
z	1	Köpmannebro	45	○3	48	71	z	
z		Köpmannebro svängbro						
z		Årbol						
z	2	Ånimskog		●	1.00		z	
z		Städekärr						
z	2	Tösse		v △	11		z	
z	1/2	Åmål	1.20	10	30		z	

v Tamst., då tåg 224 går.

N:r 45. Persontåg. Alvhem—Göteborg C. Vard.

Sth. 90 km. Enbem. elektr. motorvagnssätt (Xr).

Brgr. P 2.

1.	2.	3.	4.	5.	6.	7.	8.	9.
Signalbild för infart	Tågspår nr	Stationer, hållplatser, lastplatser, svängbroar m. m.	An-komst kl.	Up-pe-håll min.	Av-gång kl.	Möter tåg n:r	Signalbild för utfart	Bromstal
	n2	Alvhem			14.35	42 e 84 w 18		
		Örnäsberget		×				
z	3	Älvängen		⊗	42			
z		Häljered		×				
z	2	Nol		⊗	49			
z		Nödinge		⊗				
z	1	Bohus	14.58	2	15.00	46		
z	3	Surte		⊗	04			
z		Surte södra		⊗				
z	2	Agnesberg		⊗	11			
z		211 h blp						
z	1	Lärje R.			16			
z		33 h blp Slakthusgatan						
z	3	Olskroken		ⓐ	19			
z		9 h blp						
z	11	Göteborg C.	15.23					

n Hf. lörd. tågspår 1.
w Hf. lördagar.

N:r 47. Persontåg. Alvhem—Göteborg C. SoH.

Sth. 90 km. Enbem. elektr. motorvagnssätt (Xr).

Brgr. P 2.

1.	2.	3.	4.	5.	6.	7.	8.	9.
Signalbild för infart	Tågspår n:r	Stationer, hållplatser, lastplatser, svängbroar m. m.	Ankomst kl.	Upppehåll min.	Avgång kl.	Möter tåg n:r	Signalbild för utfart	Bromstal
	3	Alvhem			19.31			
		Örnäsberget		×				
↑	3	Älvängen		⊗	39			
		Häljered		×				
#	1	Nol		⊗	46	130		
		Nödinge		⊗				
↑	2	Bohus		⊗	55			
#	2	Surte	19.59	1	20.00	24		
		Surte södra		⊗				
↑	2	Agnesberg		⊗	08		↑	
		211 h blp						
z	1	Lärje R.			13		z	
		33 h blp						
		Slakthusgatan						
z	3	Olskroken		ⓐ	16		z	
		9 h blp						
z	5	Göteborg C.	20.20					

N:r 46. Persontåg. Göteborg C.—Alvhem. Dgl. Alvhem—Nygård. Vard.

Sth. 90 km. Enbem. elektr. motorvagnssätt (Xr). Brgr. P 2.

1.	2.	3.	4.	5.	6.	7.	8.	9.
Signalbild för infart	Tågspår n:r	Stationer, hållplatser, lastplatser, svängbroar m. m.	Ankomst kl.	Upppehåll min.	Avgång kl.	Möter tåg n:r	Signalbild för utfart	Bromstal
	9	Göteborg C.			14.35		z	
		7 v blp						
z	4	Olskroken		⊗	39	39	z	
		33 v blp						
		Slakthusgatan						
z	1	Lärje R.			42		z	
		211 v blp						
↑	2	Agnesberg		⊗	47		↑	
		Surte södra		f ⊗				
↑	3	Surte		⊗	55		↑	
↑	2	Bohus	14.59	1	15.00	× 45		
		Nödinge		⊗				
↑	2	Nol		⊗	10		↑	
		Häljered		×				
↑	3	Älvängen		⊗	17			
		Örnäsberget		×				
n #	n 2	Alvhem	15.24	3	27	41		
		Hede Olof		×				
↑	3	Nygård	35					

f Väntsalen hålles stängd SoH. n SoH # tågspår 3.

N:r 48. Persontåg. Göteborg C.—Öxnered. (SoH samt natt efter SoH. Tåget går ej 25/12 o. 26/12 1944.)
Sth. 90 km. Enbem. elektr. motorvagnssätt (Xr). Brgr. P 2.

1.	2.	3.	4.	5.	6.	7.	8.	9.
Signalbild för infart	Tågspår n:r	Stationer, hållplatser, lastplatser, svängbroar m. m.	Ankomst kl.	Uppehåll min.	Avgång kl.	Möter tåg n:r	Signalbild för utfart	Bromstal
z	5	Göteborg C. . . . <i>7 v blp</i>			0.10		z	
z	4	Olskroken . . . <i>33 v blp Slakthusgatan</i>		⊗	14	v 49	z	
z	1	Lärje R.			17		z	
z		<i>211 v blp</i>						
z	1	Agnesberg <i>Surte södra</i>	0.22	2	24	81		
z				⊙				
z	3	Surte		⊙	32		z	
z	2	Bohus <i>Nödinge</i>		Δ	36			
z				⊙				
z	1	Nol <i>Häljered</i>	44	2	46	37		
z				⊙				
z	3	Älvängen <i>Örnäsberget</i>		⊙	54			
z	1	Alvhem <i>Hede Olof</i>	1.02	f 1	1.03			
z	3	Nygård	10	1	11			
z	2	Prässebo		⊙	18			
z	2	Upphärad		a	25			
z	1	Velanda		⊙	35			
z	1	Trollhättan <i>Trollhätte svängbro</i>	42	1	43	e 229 u		
z	1	Öxnered	52					

f Väntsalen hålles stängd.
v Natt efter SoH.

N:r 49. Persontåg. Öxnered—Göteborg C. SoH.
Sth. 90 km. Enbem. elektr. motorvagnssätt (Xr).
Brgr. P 2.

1.	2.	3.	4.	5.	6.	7.	8.	9.
Signalbild för infart	Tågspår n:r	Stationer, hållplatser, lastplatser, svängbroar m. m.	Ankomst kl.	Uppehåll min.	Avgång kl.	Möter tåg n:r	Signalbild för utfart	Bromstal
	vl	Öxnered			21.48	24		
z	1	<i>Trollhätte svängbro</i> Trollhättan	21.57	2	59			
z	1	Velanda		f ⊗	22.06			
z	2	Upphärad		⊗	14			
z	2	Prässebo		f ⊗	20	e 5156		
z	3	Nygård <i>Hede Olof</i>		⊗	27			
z	2	Alvhem <i>Örnäsberget</i>	22.34	1	35	52		
z				p				
z	3	Älvängen <i>Häljered</i>		f ⊗	43			
z	1	Nol <i>Nödinge</i>	51	p 4	55	44		
z				f ⊗				
z	2	Bohus		Δ ⊗	23.04			
z	3	Surte <i>Surte södra</i>		f ⊗	08			
z	2	Agnesberg <i>211 h blp</i>		⊗	16			
z	1	Lärje R. <i>33 h blp Slakthusgatan</i>			21			z
z	3	Olskroken <i>9 h blp</i>		⊙	24			z
z	5	Göteborg C.	23.28					

f Väntsalen hålles stängd.
v Stickspåret.

N:r 50. Persontåg. Göteborg C.—Mellerud. Dgl. Mellerud—Köpmannebro
Tisd., torsd.- och sönd. 11/6—31/8 1944.
Sth. 90 km. Enbem. elektr. motorvagnssätt (Xr). Brgr. P 2.

1.	2.	3.	4.	5.	6.	7.	8.	9.
Signalbild för infart	Tågspår n:r	Stationer, hållplatser, lastplatser, svängbroar m. m.	Ankomst kl.	Upppehåll min.	Avgång kl.	Möter tåg n:r	Signalbild för utfart	Bromstal
	5	Göteborg C. <i>7 v blp</i>			8.25		z	
z								
z	4	Olskroken <i>33 v blp Slakthusgatan</i>		⊗	29	23	z	
z								
z	1	Lärje R. <i>211 v blp</i>			32		z	
z								
f	2	Agnesberg. <i>Surte södra</i>		⊗	37		f	
f				⊗				
f	3	Surte		⊗	43		f	
f				⊗				
f	2	Bohus <i>Nödinge</i>		⊗	47		f	
f				⊗				
f	2	Nol <i>Häljered</i>		⊗	56		f	
f				⊗				
f	3	Älvängen <i>Örnäsberget</i>		⊗	9.04		f	
f				⊗				
f	1	Alvhem <i>Hede Olof</i>	9.14	1	15		f	
f				⊗				
f	3	Nygård		⊗	23		f	
f				⊗				
f	1	Prässebo	31	4	35	9	f	
f				⊗				
f	2	Upphärad		⊗	42		f	
f				⊗				
f	1	Velanda		⊗	51		f	
f				⊗				
f	1	Trollhättan <i>Trollhätte svängbro</i>	58	1	59		f	
f				⊗				
f	1	Öxnared	10.08	7	10.15		f	
f				⊗				
f	1	Bjurhem		f ⊗	23		f	
f				⊗				
f	2	Frändefors		⊗	30	79	f	
f				⊗				
f	2	Brålanda <i>Skålebol</i>		⊗	39		f	
f				⊗				
f	2	Erikstad		⊗	47		f	
f				⊗				
f	3	Mellerud	56	9	11.05	7	f	
f				⊗				
f	2	Köpmannebro	11.13				f	

f Väntsalen hålles stängd.

N:r 51. Persontåg. Nygård—Göteborg C. Vard.
Sth. 90 km. Enbem. elektr. motorvagnssätt (Xr).
Brgr. P 2.

1.	2.	3.	4.	5.	6.	7.	8.	9.
Signalbild för infart	Tågspår n:r	Stationer, hållplatser, lastplatser, svängbroar m. m.	Ankomst kl.	Upppehåll min.	Avgång kl.	Möter tåg n:r	Signalbild för utfart	Bromstal
	2	Nygård <i>Hede Olof</i>			5.25 ^e	5160		
				×				
f	1	Alvhem <i>Örnäsberget</i>		⊗	33		f	
f				p				
f	3	Älvängen <i>Häljered</i>		⊗	41		f	
f				p				
n f	n 2	Nol <i>Nödinge</i>	5.48	2	50 ^e	228	f	
n f				⊗				
f	2	Bohus		⊗	59		f	
f				⊗				
f	3	Surte <i>Surte södra</i>		⊗	6.03		f	
f				f ⊗				
f	2	Agnesberg <i>211 h blp</i>		⊗	09		f	
z								
z	1	Lärje R. <i>33 h blp Slakthusgatan</i>			14		z	
z				ⓐ				
z	3	Olskroken <i>9 h blp</i>		ⓐ	17		z	
z								
z	5	Göteborg C.	6.20				z	

f Väntsalen hålles stängd.

n f tagspår 1, ingen utfartssignal, då tåg 228 går.

N:r 52. Persontåg. Göteborg C.—Öxnered. Dgl.
Sth. 90 km. Enbem. elektr. motorvagnssätt (Xr). Brgr. P 2.

1.	2.	3.	4.	5.	6.	7.	8.	9.
Signalbild för infart	Tågspår nr	Stationer, hållplatser, lastplatser, svängbroar m. m.	An-komst kl.	Up-pe-håll min.	Av-gång kl.	Möter tåg n:r	Signalbild för utfart	Bromstal
z	5	Göteborg C. . . . <i>7 v blp</i>			21.40		z	
z	4	Olskroken . . . <i>33 v blp Slakthusgatan</i>		⊗	44	25	z	
z	1	Lärje R.			47		z	
z	2	Agnesberg <i>Surte södra</i>		⊗	53		↑	
n	n3	Surte		f ⊗	22.01	e 221	↑	
↑	2	Bohus <i>Nödinge</i>	22.05	Δ 1	06		↑	
↑	2	Nol <i>Häljered</i>		⊗	16	✕ 55	↑	
↑	3	Älvängen <i>Örnäsberget</i>		f ⊗	24		↑	
↑	1	Alvhem <i>Hede Olof</i>	32	b 2	34	+ 49	↑	
↑	3	Nygård		⊗	42		↑	
↑	2	Prässebo		f ⊗	49		↑	
↑	1	Upphärad	56	2	58	81	↑	
↑	1	Velanda		f ⊗	23.06		↑	
↑	1	Trollhättan <i>Trollhätte svängbro</i>	23.13	1	14		↑	
↑	1	Öxnered	23				↑	

b Vard. ●, väntsalen hålles stängd.

f Väntsalen hålles stängd.

n ↑ tågspår 2, ingen utfartssignal, då tåg 221 går.

N:r 53. Persontåg. Öxnered—Göteborg C. Dgl.
Sth. 90 km. Enbem. elektr. motorvagnssätt (Xr). Brgr. P 2.

1.	2.	3.	4.	5.	6.	7.	8.	9.
Signalbild för infart	Tågspår nr	Stationer, hållplatser, lastplatser, svängbroar m. m.	An-komst kl.	Up-pe-håll min.	Av-gång kl.	Möter tåg n:r	Signalbild för utfart	Bromstal
	1	Öxnered			5.43	e 5160		
z	↑	<i>Trollhätte svängbro</i>						
↑	1	Trollhättan		⊗	52			
↑	1	Velanda		f ⊗	59			
↑	2	Upphärad		⊗	6.07			
↑	2	Prässebo		f ⊗	13			
n	n3	Nygård <i>Hede Olof</i>		⊗	20	e 228		
↑	1	Alvhem <i>Örnäsberget</i>		⊗	27			
↑	3	Älvängen <i>Häljered</i>		p				
↑	2	Nol <i>Nödinge</i>	6.42	1	43		↑	
↑	2	Bohus	55	1	56		↑	
↑	2	Surte <i>Surte södra</i>	7.00	2	7.02	26		
↑	2	Agnesberg <i>211 h blp</i>		⊗	10		↑	
z	1	Lärje R.			16		z	
z	3	Olskroken <i>33 h blp Slakthusgatan</i>		v ⊗	19		z	
z	5	Göteborg C.	22					

f Väntsalen hålles stängd; vid Surte södra endast SoH.

n ↑ tågspår 2, då tåg 228 går.

v Vardagar.

N:r 54. Persontåg. Göteborg C.—Nygård. Vard.
Sth. 90 km. Enbem. elektr. motorvagnssätt (Xr). Brgr. P 2.

1.	2.	3.	4.	5.	6.	7.	8.	9.
Signalbild för infart	Tågspår n:r	Stationer, hållplatser, lastplatser, svängbroar m. m.	An-komst kl.	Up-pe-håll min.	Av-gång kl.	Möter tåg n:r	Signalbild för utfart	Bromstal
	5	Göteborg C.			18.35		z	
z		7 v blp						
z	4	Olskroken		⊗	39	e 5151 21	z	
z		33 v blp Slakthusgatan						
z	1	Lärje R.			42		z	
z		211 v blp						
#	1	Agnesberg		⊗	47	69		
		Surte södra		⊗				
†	3	Surte		⊗	54		†	
†	2	Bohus	18.58	1	59	79 17		
		Nödinge		⊗				
†	2	Nol		⊗	19.09		†	
		Häljered		×				
#	2	Älvängen	19.17	6	23	1		
		Örnäsberget		×				
#	2	Alvhem		⊗	31			
		Hede Olof		×				
#	2	Nygård	39					

N:r 55. Persontåg. Nygård—Göteborg C. Vard.
Sth. 90 km. Enbem. elektr. motorvagnssätt (Xr).
Brgr. P 2.

1.	2.	3.	4.	5.	6.	7.	8.	9.
Signalbild för infart	Tågspår n:r	Stationer, hållplatser, lastplatser, svängbroar m. m.	An-komst kl.	Up-pe-håll min.	Av-gång kl.	Möter tåg n:r	Signalbild för utfart	Bromstal
	2	Nygård			21.45			
		Hede Olof		p				
n †	n 1	Alvhem	21.53	f 5	58	e 5156		
		Örnäsberget		p				
†	3	Älvängen		f ⊗	22.06			
		Häljered		p				
#	1	Nol	22.14	2	16	52		
		Nödinge		f ⊗				
†	2	Bohus		△ ⊗	26			
†	3	Surte		● ⊗	30		†	
		Surte södra		f ⊗				
#	1	Agnesberg	38	2	40	44		
z		211 h blp						
z	1	Lärje R.			45		z	
z		33 h blp Slakthusgatan						
z	3	Olskroken		ⓐ	48		z	
z		9 h blp						
z	5	Göteborg C.	52					

f Väntsalen hålles stängd.

n † tågspår 2, då tåg 5156 går.

44
N:r 56. Persontåg. Göteborg C.—Nygård. Fr. G. vard.
 Sth. 90 km. Enbem. elektr. motorvagnssätt (Xr). utom dag före SoH.
 Brgr. P 2.

1.	2.	3.	4.	5.	6.	7.	8.	9.
Signalbild för infart	Tågspår nr	Stationer, hållplatser, lastplatser, svängbroar m. m.	Ankomst kl.	Upppehåll min.	Avgång kl.	Möter tåg n:r	Signalbild för utfart	Bromstal
	5	Göteborg C. <i>7 v blp</i>			23.25		z	
z								
z	4	Olskroken <i>33 v blp Slakthusgatan</i>		⊗	29	55	z	
z	1	Lärje R. <i>211 v blp</i>			32		z	
z	2	Agnesberg <i>Surte södra</i>		ⓐ	37		z	
z	3	Surte		ⓐ	45		z	
z	2	Bohus <i>Nödinge</i>		Δⓐ	49		z	
z	1	Nol <i>Häljered</i>	23.58	a	0.00	81		
z	3	Älvängen <i>Örnäsberget</i>		ⓐ	08			
z	1	Alvhem <i>Hede Olof</i>		ⓐ	16			
z	2	Nygård	0.24					

45
N:r 69. Lokalgodståg. Alvhem—Göteborg B:s. Vard.
 Sth. 60 km. Lok. O, D s. Ax. 80 (120). Föraren även tbfh.
 Brgr. G.

1.	2.	3.	4.	5.	6.	7.	8.	9.
Signalbild för infart	Tågspår nr	Stationer, hållplatser, lastplatser, svängbroar m. m.	Ankomst kl.	Upppehåll min.	Avgång kl.	Möter tåg n:r	Signalbild för utfart	Bromstal
	3	Alvhem <i>Örnäsberget</i>			15.31	46		
z	1	Älvängen <i>Häljered</i>	15.43	22	16.05	8		
z	1	Nol <i>Nödinge</i>	16.17	43	17.00	28		
z	3	Bohus	17.12	33	45	16 10		15
z	2	Surte <i>Surte södra</i>	50	35	18.25	40		
z	2	Agnesberg <i>211 h blp</i>	18.37	41	19.18	54	z	
z	1	Lärje R. <i>33 h blp Slakthusgatan</i>			28		z	
z	5	Olskroken <i>Korsningen med B. J. lokspår</i> }			32		z	20
z	2	Göteborg B:s	19.37					

N:r 70. Lokalgodståg. Göteborg B:s—Alvhem. Vard.
 Sth. 60 km. Lok. O, D s. Ax. 80 (120). Föraren även tbfh.
 Brgr. G.

1.	2.	3.	4.	5.	6.	7.	8.	9.
Signalbild för infart	Tågspår nr	Stationer, hållplatser, lastplatser, svängbroar m. m.	An-komst kl.	Up-pe-håll min.	Av-gång kl. *	Möter tåg n:r	Signalbild för utfart	Bromstal
	1	Göteborg B:s			9.28			
z		<i>Korsningen med B. J. lokspår</i>						
z	5	Olskroken			33	v 129	z	20
z		<i>33 v blp Slakthusgatan</i>						
z	1	Lärje R.			38		z	
z		<i>211 v blp</i>						
///	3	Agnesberg	9.45	47	10.32	9		
///		<i>Surte södra</i>						
///	2	Surte	10.45	25	11.10			
///	1	Bohus	11.15	34	49	19		
///		<i>Nödinge</i>						15
///	1	Nol	12.02	28	12.30			
///		<i>Häljered</i>						
///	1	Älvängen	42	18	13.00	7		
///		<i>Örnäsberget</i>						
///	2	Alvhem	13.12					

v Vardagar utom lördagar.

N:r 74*). Fjärrgodståg. Mellerud—Åmål. Dgl.
 Sth. 60 km. Lok. O. Ax. 120. Föraren även tbfh.
 Brgr. G.

///	4	Mellerud			10.42			
///	1	Köpmannebro	10.55	3	58	7		
///		<i>Köpmannebro svängbro Årbol</i>						28
///	2	Ånimskog			11.17			
///		<i>Slädekärr</i>						
///	2	Tösse			32			
z	4	Åmål	11.45	15	13.00			

*) Tidtabell för tågen 71 och 72 se sid. 47—48.

N:r 71. Fjärrgodståg. Åmål—Göteborg B:s. Dgl.
 Sth. 60 km. Lok. O. Ax. 120. Föraren även tbfh.
 Brgr. G.

1.	2.	3.	4.	5.	6.	7.	8.	9.
Signalbild för infart	Tågspår nr	Stationer, hållplatser, lastplatser, svängbroar m. m.	An-komst kl.	Up-pe-håll min.	Av-gång kl.	Möter tåg n:r	Signalbild för utfart	Bromstal
	4	Åmål	21.55	2t 5	0.00		z	
	2	Tösse		Δ	16			
		<i>Slädekärr</i>						
	2	Ånimskog		●	31			
		<i>Årbol</i>						
	2	Köpmannebro			48	44		
		<i>Köpmannebro svängbro</i>						
	2	Mellerud	1.00	35	1.35			
	2	Erikstad		●	48			
		<i>Skälebol</i>						
	2	Brålanda			59	d 72		
	2	Frändefors			2.10			28
	1	Bjurhem		●	19			
	1	Öxnered	2.32	13	45	v 48		
z	1	Trollhättan			59			
		<i>Trollhätte svängbro</i>						
	1	Velanda		●	3.09			
	2	Upphärad			21			
	2	Prässebo		●	30			
	3	Nygård			39			
		<i>Hede Olof</i>						
	2	Alvhem	3.49	4	53	38		
		<i>Örnäsberget</i>						
	3	Älvängen		●	4.03			
		<i>Häljered</i>						
	2	Nol			12 ^e	5160		
		<i>Nödinge</i>						
	2	Bohus		Δ	23			
	3	Surte		●	27			20
		<i>Surte södra</i>						
	2	Agnesberg			35			
z		<i>211 h blp</i>						
z	1	Lärje R.			42		z	
z		<i>33 h blp Slakthusgatan</i>						
z	7	Olskroken	4.46	4	50		z	
z		<i>Korsningen med B. J. lokspår</i>						
z	3	Göteborg B:s	55					

v SoH samt natt efter SoH; dock ej den 25/12 och 26/12 1944.

Nr 72. Fjärrgodståg. Göteborg B:s—Åmål. {Fr.Gb. }
 Sth. 60 km. Lok. O. Ax. 120. Föraren även tbfh. {vard. }
 Brgr. G.

1.	2.	3.	4.	5.	6.	7.	8.	9.
Signalbild för infart	Tågspår nr	Stationer, hållplatser, lastplatser, svängbroar m. m.	Ankomst kl.	Upppehåll min.	Avgång kl.	Möter tåg nr	Signalbild för utfart	Bromstal
	1	Göteborg B:s <i>Korsningen med B. J. lokspår</i>			22.47	e 221		
z	5	Olskroken <i>33 v blp Stakthusgatan</i>			52	55	z	
z	1	Lärje R. <i>211 v blp</i>			56		z	
z	2	Agnesberg <i>Surte södra</i>			23.03		z	
z	3	Surte		●	11		z	20
z	2	Bohus <i>Nödinge</i>		Δ	14		z	
z	2	Nol			24		z	
z	3	Älvängen <i>Häljered Örnäsberget</i>		●	32		z	
z	1	Alvhem <i>Hede Olof</i>			40	§1	z	
z	3	Nygård			49		z	
z	2	Prässebo		●	59		z	
z	3	Upphärad	0.12	12	0.24	37	z	
z	1	Velanda		●	39		z	
z	1	Trollhättan <i>Trollhätte svängbro</i>			47		z	
z	3	Öxnered	1.00	25	1.25	e 229	z	
z	1	Bjurhem		●	37		z	
z	2	Frändefors			46		z	28
z	3	Brålanda <i>Skälebol</i>	57	2	59	71	z	
z	2	Erikstad		●	2.11		z	
n	n2	Mellerud	2.21	14	35	e 83	z	
z	2	Köpmannebro <i>Köpmannebro svängbro Årbol</i>			47		z	
z	2	Ånimskog <i>Slädekärr</i>		●	3.03		z	
z	2	Tösse		Δ	17		z	
z	3	Åmål	3.30	1t44	5.14		z	

n 1 tågspår 3, då tåg 83 går.

Nr 79*). Lokalgodståg. Åmål—Öxnered. Vard.
 Sth. 60 km. Lok. O, D s. Ax. 70 (120).
 Brgr. G.

1.	2.	3.	4.	5.	6.	7.	8.	9.
Signalbild för infart	Tågspår nr	Stationer, hållplatser, lastplatser, svängbroar m. m.	Ankomst kl.	Upppehåll min.	Avgång kl.	Möter tåg nr	Signalbild för utfart	Bromstal
	2	Åmål			6.10	6	z	
z	1	Tösse <i>Slädekärr</i>	6.25	30	55		z	24
z	1	Ånimskog <i>Årbol</i>	7.15	33	7.48	e 226	z	23
z	1	Köpmannebro <i>Köpmannebro svängbro</i>	8.10	10	8.20		z	25
z	4	Mellerud	33	32	9.05	e 228	z	15
z	3	Erikstad <i>Skälebol</i>	9.18	6	24	26	z	24
z	3	Brålanda	37	36	10.13	5152	z	20
z	1	Frändefors	10.26	50	11.16	50 2	z	22
z	1	Bjurhem		●	26		z	28
z	2	Öxnered	11.37	1t18	12.55	22	z	

*) Tidtabell för tåg 74 se sid. 46.

Anm. Tåget får avsändas från Ål—Bu intill 15 min. före tidtabellstiden, under förutsättning att tågföljden medger detta.

N:r 79. Lokalgodståg. Öxnered—Göteborg B:s. Vard.

Sth. 60 km. Lok. O, D s. Ax. 70 (120).

Brgr. G.

1.	2.	3.	4.	5.	6.	7.	8.	9.
Signalbild för infart	Tågspar nr	Stationer, hållplatser, lastplatser, svängbroar m. m.	Ankomst kl.	Upppehåll min.	Avgång kl.	Möter tåg nr	Signalbild för utfart	Bromstal
	2	Öxnered	11.37	1t 18	12.55	22		
z	2/3	<i>Trollhätte svängbro</i> Trollhättan	13.09	36	13.45			28
III	3	Velanda	58	12	14.10	42		18
II	1	Upphärad	14.24	53	15.17	80 e 84		28
II	1	Prässebo	15.30	10	40			25
II	2	Nygård <i>Hede Olof</i>	52	20	16.12	46 8		28
III	3	Alvhem <i>Örnäsberget</i>	16.25	40	17.05			
III	1	Älvängen <i>Häljered</i>	17.18	33	51	16 10		
II	1	Nol <i>Nödinge</i>	18.03	27	18.30	40		15
III	3	Bohus	42	28	19.10	54		
II	2	Surte <i>Surte södra</i>	19.15	25	40			
I	2	Agnesberg <i>211 h blp</i>	50	25	20.15	24	I	
z	1	Lärje R. <i>33 h blp Slakthusgatan</i>			25		z	
z	5	Olskroken <i>Korsningen med B. J. lokspår</i>			29		z	20
z	2	Göteborg B:s	20.34					

Anm. Tåget får avsändas från Öx—Or intill 15 min. före tidtabellstiden, under förutsättning att tågföljden medger detta.

N:r 80. Lokalgodståg. Göteborg B:s—Öxnered. Vard.

Sth. 60 km. Lok. O, D s. Ax. 70 (120).

Brgr. G.

1.	2.	3.	4.	5.	6.	7.	8.	9.
Signalbild för infart	Tågspar nr	Stationer, hållplatser, lastplatser, svängbroar m. m.	Ankomst kl.	Upppehåll min.	Avgång kl.	Möter tåg nr	Signalbild för utfart	Bromstal
	2	Göteborg B:s <i>Korsningen med B. J. lokspår</i>			8.32			
z	5	Olskroken <i>33 v blp Slakthusgatan</i>			37	23	z	20
z	2	Lärje R. <i>211 v blp</i>			42		z	
I	2	Agnesberg <i>Surte södra</i>	8.52	23	9.15	å 129	I	
II	2	Surte	9.27	38	10.05			
II	1	Bohus <i>Nödinge</i>	10.10	40	50	9		15
III	3	Nol <i>Häljered</i>	11.05	45	11.50	19		
II	2	Älvängen <i>Örnäsberget</i>	12.00	20	12.20			
III	3	Alvhem <i>Hede Olof</i>	32	45	13.17	7 39	II	
II	2	Nygård	13.30	22	52			16
II	1	Prässebo	14.05	5	14.10			18
III	3	Upphärad	22	28	50	79		25
III	3	Velanda	15.04	16	15.20	41		28
v	1	Trollhättan <i>Trollhätte svängbro</i>	30	40	16.10	e 5151		
I	3	Öxnered	16.24	1t 6	17.30	21		

v Tåget undanväxlas från spår 1 före tågs 5151 ankomst. å Vardagar utom lördagar.

Anm. Tåget får avsändas från Ab—Thn intill 15 min. före tidtabellstiden, under förutsättning att tågföljden medger detta.

N:r 80. Lokalgodståg. Öxnered—Åmål. Vard.
Sth. 60 km. Lok. O, D s. Ax. 70 (120).
Brgr. G.

1.	2.	3.	4.	5.	6.	7.	8.	9.
Signalbild för infart	Tågspår n:r	Stationer, hållplatser, lastplatser, svängbroar m. m.	Ankomst kl.	Upppehåll min.	Avgång kl.	Möter tåg n:r	Signalbild för utfart	Bromstal
		Öxnered	16.24	lt 6	17.30	21		
I	1	Bjurhem		●	42			28
II	1	Frändefors	17.51	32	18.23	1		22
III	3	Brålanda	18.36	29	19.05	25		16
		<i>Skålebol</i>						22
III	3	Erikstad	19.18	7	25	e 221		
I	v 2	Mellerud	38	42	20.20	81		19
II	1	Köpmannebro	20.33	17	50			24
		<i>Köpmannebro svängbro</i>						
		<i>Årbol</i>						22
II	1	Ånimskog	21.10	15	21.25			
		<i>Slådekärr</i>						
II	1	Tösse	41	19	22.00	e 229		28
z II	2	Åmål	22.14					

v Tåget undanväxlas från spår 2 före tågs 10 ankomst.

Anm. Tåget får avsändas från Öx—Tö intill 15 min. före tidtabellstiden, under förutsättning att tagföljden medger detta.

N:r 81. Fjärrgodståg. Åmål—Göteborg B:s. Dgl.
Sth. 60 km. Lok. O. Ax. 120. Föraren även tbfh.
Brgr. G.

1.	2.	3.	4.	5.	6.	7.	8.	9.
Signalbild för infart	Tågspår n:r	Stationer, hållplatser, lastplatser, svängbroar m. m.	Ankomst kl.	Upppehåll min.	Avgång kl.	Möter tåg n:r	Signalbild för utfart	Bromstal
	4	Åmål			19.05	v 84 8	z	
I	2	Tösse			21			
		<i>Slådekärr</i>						
I	2	Ånimskog		●	36			
		<i>Årbol</i>						
		<i>Köpmannebro svängbro</i>						
I	2	Köpmannebro			52	× 80		
	3	Mellerud	20.04	26	20.30	10		
I	2	Erikstad		●	43			
		<i>Skålebol</i>						
I	2	Brålanda			54			
I	2	Frändefors			21.05			28
I	1	Bjurhem		●	14			
	2	Öxnered	21.27	30	57	24		
z I	1	<i>Trollhätte svängbro</i>						
n I	n 1	Trollhättan	22.11	19	22.30			
I	2	Velanda		●	43	e 5156k		
I	2	Upphärad			58	52		
I	2	Prässebo		●	23.06			
I	3	Nygård			15	44		
		<i>Hede Olof</i>						
ö II	ö 2	Alvhem	23.27	b 13	40	× 72		
		<i>Örnäsberget</i>						
I	3	Älvängen		●	53			
		<i>Häljered</i>						
I	2	Nol			0.00	ä 56	I	
		<i>Nödinge</i>						
I	2	Bohus		△	10			
I	3	Surte		●	14			
		<i>Surte södra</i>						
I	2	Agnesberg			24	ä 48	I	
z	1	<i>211 h blp</i>						
z	1	Lärje R.			31		z	
		<i>33 h blp</i>						
		<i>Slakthusgatan</i>						
z	5	Olskroken			35		z	
z		<i>Korsningen med B. J. lokspår</i>						
z I	2	Göteborg B:s	0.40					20

b ● SoH. n I tågspår 2, då tåg 5156 går. v SoH och pso vard.
ä Dgl. utom natt före och natt efter SoH.
ä SoH samt natt efter SoH; dock ej den 25/12 och 26/12 1944.
ö SoH I tågspår 1.

Nr 83. Extra fjärrgodståg. Amål-Göteborg B:s. Pso.

Sth. 60 km. Lok. O. Ax. 120. Föraren även tbfh.

Brgr. G.

1.	2.	3.	4.	5.	6.	7.	8.	9.
Signalbild för infart	Tågspår nr	Stationer, hållplatser, lastplatser, svängbroar m. m.	Ankomst kl.	Upppehåll min.	Avgång kl.	Möter tåg nr	Signalbild för utfart	Bromstal
	5	Åmål	0.40	50	1.30	44	z	
↑	2	Tösse <i>Slädekärr</i>		Δ	46	e 224		
↑	2	Ånimskog <i>Årbol</i>		●	2.02			
	2	<i>Köpmannebro svängbro</i>						
↑	2	Köpmannebro			19			
↑	2	Mellerud	2.31	9	40	d 72		
↑	2	Erikstad <i>Skälebol</i>		●	53			
↑	2	Brålanda			3.04			
↑	2	Frändefors			15			28
↑	1	Bjurhem		●	24			
↑	1	Öxnered	3.37	23	4.00			
z	2/3	<i>Trollhätte svängbro</i>						
↑	2/3	Trollhättan	4.14	4	18	38		
↑	1	Velanda		●	31			
↑	2	Upphärad			43			
↑	2	Prässebo		●	52	e 5160		
↑	3	Nygård <i>Hede Olof</i>			5.01			
↑	1	Alvhem <i>Örnäsberget</i>			11			
↑	3	Älvängen <i>Häljered</i>		●	19			
↑	2	Nol <i>Nödinge</i>			27		↑	
↑	2	Bohus			38	e 228		
↑	3	Surte <i>Surte södra</i>			42		↑	
↑	2	Agnesberg <i>211 h blp</i>			50		↑	20
z	1	Lärje R. <i>33 h blp</i>			57		z	
z	5	Olskroken <i>Korsningen med B. J. lokspår</i>			6.01		z	
z	3	Göteborg B:s	6.06					

Nr 84. Fjärrgodståg. Göteborg B:s—Åmål. SoH.

Sth. 60 km. Lok. O. Ax. 120. Föraren även tbfh. och pso vard.

Brgr. G.

1.	2.	3.	4.	5.	6.	7.	8.	9.
Signalbild för infart	Tågspår nr	Stationer, hållplatser, lastplatser, svängbroar m. m.	Ankomst kl.	Upppehåll min.	Avgång kl.	Möter tåg nr	Signalbild för utfart	Bromstal
	2	Göteborg B:s <i>Korsningen med B. J. lokspår</i>			13.17			
z	5	Olskroken <i>33 v blp</i>			22	7	z	
z	1	Lärje R. <i>211 v blp</i>			26		z	
↑	2	Agnesberg <i>Surte södra</i>			34		↑	
↑	3	Surte			41		↑	20
↑	2	Bohus <i>Nödinge</i>			44	39		
↑	2	Nol <i>Häljered</i>			55		↑	
↑	3	Älvängen <i>Örnäsberget</i>			14.02			
↑	1	Alvhem <i>Hede Olof</i>			09			
↑	3	Nygård			17			
↑	2	Prässebo		b	26			
↑	2	Upphärad			34	× 79		
↑	1	Velanda		b	45			
↑	3/2	Trollhättan <i>Trollhätte svängbro</i>	14.53	8	15.01	41		
↑	2	Öxnered	15.15	25	40	e 5151		
↑	1	Bjurhem		●	52			
↑	2	Frändefors			59	21		28
↑	2	Brålanda <i>Skälebol</i>			16.09			
↑	2	Erikstad		●	19			
↑	2	Mellerud	16.30	40	17.10			
↑	2	Köpmannebro <i>Köpmannebro svängbro</i>			22			
↑	3	Ånimskog <i>Årbol</i>	17.40	4	44	1		
↑	3	Tösse <i>Slädekärr</i>			58	25		
z	5	Åmål	18.10					

b ● SoH.

N:r 119. Persontåg. Öxnered—Nygård. (Soll samt natt efter Soll. Tåget går ej 25/12 o. 26/12 1944.)
 Sth. 90 km. Tomt enbem. el. motorvagnssätt (Xr). Brgr. P 2.

1.	2.	3.	4.	5.	6.	7.	8.	9.
Signalbild för infart	Tågspår nr	Stationer, hållplatser, lastplatser, svängbroar m. m.	Ankomst kl.	Upppehåll min.	Avgång kl.	Möter tåg nr	Signalbild för utfart	Bromstal
	1	Öxnered			2.00	† 72 48		
z	1	<i>Trollhätte svängbro</i> Trollhättan			09			
	1	Velanda		●	15			
	2	Upphärad			23			
	2	Prässebo		●	28			
	2	Nygård	2.35					

N:r 129. Persontåg. Bohus—Göteborg C.
 Vardagar utom lördagar.

Sth. 90 km. Tomt enbem. elektr. motorvagnssätt (Xr).
 Brgr. P 2.

	2	Bohus			8.50	50		
	3	Surte			54			
	1	<i>Surte södra</i> Agnesberg	8.59	1	9.00	80		
z	1	<i>211 h blp</i> Lärje R.			04		z	
z	3	<i>33 h blp</i> <i>Slakthusgatan</i> Olskroken			07		z	
z	5	Göteborg C.	9.10					

N:r 130. Persontåg. Göteborg C.—Öxnered. SoH.
 Sth. 90 km. Tomt enbem. elektr. motorvagnssätt (Xr). Föraren även tbfh.
 Brgr. P 2.

1.	2.	3.	4.	5.	6.	7.	8.	9.
Signalbild för infart	Tågspår nr	Stationer, hållplatser, lastplatser, svängbroar m. m.	Ankomst kl.	Upppehåll min.	Avgång kl.	Möter tåg nr	Signalbild för utfart	Bromstal
	5	Göteborg C.			19.00		z	
z	4	<i>7 v blp</i> Olskroken			03	21	z	
z	1	<i>33 v blp</i> <i>Slakthusgatan</i> Lärje R.			06		z	
z	2	<i>211 v blp</i> Agnesberg			12			
		<i>Surte södra</i>						
	3	Surte			18			
	1	Bohus	19.24	8	32	1		
		<i>Nödinge</i>						
	2	Nol	42	4	46	47		
		<i>Häljered</i>						
	3	Älvängen			53			
		<i>Örnäsberget</i>						
	1	Alvhem			58			
		<i>Hede Olof</i>						
z	2	Nygård	20.05	1	20.06	25 u		
z	2	Prässebo			13			
z	2	Upphärad			19			
z	1	Velanda		●	26			
n	1	Trollhättan	33	3	36	e 221		
		<i>Trollhätte svängbro</i>						
	1	Öxnered	45					

n Tågspår 3/2, då tåg 221 går.

N:r 221. Extra fjärrgodståg. Åmål—Göteborg B:s.
Sth. 60 km. Lok. O. Ax. 120. Föraren även tbfh. Pso.
Brgr. G.

1.	2.	3.	4.	5.	6.	7.	8.	9.
Signalbild för infart	Tågspår nr	Stationer, hållplatser, lastplatser, svängbroar m. m.	Ankomst kl.	Uppehåll min.	Avgång kl.	Möter tåg n:r	Signalbild för utfart	Bromstal
	4	Åmål			18.10	v 84	z	
I	2	Tösse <i>Slädekärr</i>			26			
I	2	Ånimskog <i>Årbol</i>			41	8 u		
I	2	<i>Köpmannebro svängbro</i>			58			
I	2	Mellerud			19.09			
I	2	Erikstad <i>Skälebol</i>			21	x 80		
I	3	Brålanda	19.35	4	39	10		28
I	2	Frändefors			51			
I	1	Bjurhem		●	20.00			
I	2	Öxnered	20.12	8	20			
z	1	<i>Trollhätte svängbro</i>			34	† 130		
I	1	Velanda		●	43			
I	2	Upphärad			54	24 u		
I	2	Prässebo		●	21.03			
I	3	Nygård <i>Hede Olof</i>			12			
I	1	Alvhem <i>Örnäsberget</i>		●	21			
I	3	Älvängen <i>Häljered</i>		●	29			
n	n2	Nol <i>Nödinge</i>	21.39	1	40	e 5156	I	
I	2	Bohus		Δ	52			
I	3	Surte <i>Surte södra</i>	57	4	22.01	52	I	20
I	2	Agnesberg <i>211 h blp</i>			12		I	
z	1	Lärje R. <i>33 h blp</i>			19		z	
z	5	Olskroken <i>Slakthusgatan</i>			23		z	
z	2	Göteborg B:s <i>Korsningen med B. J. lokspår</i>	22.27					

v SoH och pso vard.

n // tågspår 1, ingen utfartssignal, då tåg 5156 går.

N:r 223. Extra fjärrgodståg. Åmål—Mellerud. Pso.
Sth. 60 km. Lok. O. Ax. 120. Föraren även tbfh.
Brgr. G.

1.	2.	3.	4.	5.	6.	7.	8.	9.
Signalbild för infart	Tågspår nr	Stationer, hållplatser, lastplatser, svängbroar m. m.	Ankomst kl.	Uppehåll min.	Avgång kl.	Möter tåg n:r	Signalbild för utfart	Bromstal
	4	Åmål			13.30		z	
I	2	Tösse <i>Slädekärr</i>			46			
I	2	Ånimskog <i>Årbol</i>			14.01			28
I	2	<i>Köpmannebro svängbro</i>			18			
I	4	Mellerud	14.30					

N:r 224. Extra fjärrgodståg. Mellerud—Åmål.
Sth. 60 km. Lok. O, Ds. Ax. 120. Föraren även tbfh. Pso.
Brgr. G.

	4	Mellerud			1.00	71		
I	2	Köpmannebro <i>Köpmannebro svängbro</i>			12			
I	2	Ånimskog <i>Årbol</i>			28			28
n	n2	Tösse <i>Slädekärr</i>	1.44	2	46	e 83		
z	2	Åmål			58			

n // tågspår 3, då tåg 83 går.

N:r 226. Extra fjärrgodståg. Mellerud—Åmål. Pso.
Sth. 60 km. Lok. O. Ax. 120. Föraren även tbfh.
Brgr. G.

1.	2.	3.	4.	5.	6.	7.	8.	9.
Signalbild för infart	Tågspar nr	Stationer, hållplatser, lastplatser, svängbroar m. m.	Ankomst kl.	Upppehåll min.	Avgång kl.	Möter tåg n:r	Signalbild för utfart	Bromstal
	4	Mellerud			7.05			
	2	Köpmannebro <i>Köpmannebro svängbro</i>			15			
		<i>Årbol</i>						
	3	Ånimskog <i>Slädekärr</i>	7.30	5	35	79 9		28
	2	Tösse			49			
	3	Åmål	8.00					

N:r 228. Extra fjärrgodståg. Göteborg B:s—Åmål.
Sth. 60 km. Lok. O. Ax. 120. Föraren även tbfh.
Brgr. G.

1.	2.	3.	4.	5.	6.	7.	8.	9.
Signalbild för infart	Tågspar nr	Stationer, hållplatser, lastplatser, svängbroar m. m.	Ankomst kl.	Upppehåll min.	Avgång kl.	Möter tåg n:r	Signalbild för utfart	Bromstal
	1	Göteborg B:s <i>Korsningen med B. J. lokspår</i>			5.05	71		
z	5	Olskroken <i>33 v btp Slakthusgatan</i>			10		z	
z	1	Lärje R. <i>211 v btp</i>			15		z	
	2	Agnesberg <i>Surte södra</i>			22			
	3	Surte			30			20
n	n2	Bohus <i>Nödinge</i>	5.35	3	38	e 83		
	2	Nol <i>Häljered</i>			50	79		
	3	Älvängen <i>Örnäsberget</i>			57			
	2	Alvhem <i>Hede Olof</i>	6.04	2	6.06	43		
	3	Nygård	18	2	20	53		
	2	Prässebo		●	30			
	2	Upphärad			38			
	1	Velanda		●	49			
	1	Trollhättan <i>Trollhätte svängbro</i>			56	23 u		
	2	Öxnered	7.09	11	7.20			
	1	Bjurhem		●	32			
	2	Frändefors			41			
	2	Brålanda <i>Skälebol</i>			52			28
	3	Erikstad	8.05	3	8.08	9		
	2	Mellerud	22	20	42	79		
	2	Köpmannebro <i>Köpmannebro svängbro Årbol</i>			54			
	2	Ånimskog <i>Slädekärr</i>		●	9.11			
	2	Tösse			26			
	3	Åmål	9.40					

n ||| tågspår 3, då tåg 83 går.

N:r 229. Extra fjärrgodståg. Åmål—Göteborg B:s.
Sth. 60 km. Lok. O. Ax. 120. Föraren även tbfh. Pso.
Brgr. G.

1.	2.	3.	4.	5.	6.	7.	8.	9.
Signalbild för infart	Tågspår nr	Stationer, hållplatser, lastplatser, svängbroar m. m.	An-komst kl.	Up-pe-håll min.	Av-gång kl.	Möter tåg n:r	Signalbild för utfart	Bromstal
	4	Åmål			21.44	10	z	
	2	Tösse			22.00	80		
		<i>Slädekärr</i>						
	2	Ånimskog		●	15			
		<i>Årbol</i>						
		<i>Köpmannebro svängbro</i>						
	2	Köpmannebro			32			
	3	Mellerud	22.44	56	23.40			
	2	Erikstad		●	52			
		<i>Skälebol</i>						
	2	Brålanda			0.02	e5156		
	3	Frändefors	0.12	3	15	44		28
	1	Bjurhem		●	24			
	1	Öxnered	37	23	1.00	d 72		
		<i>Trollhätte svängbro</i>						
	n 1	Trollhättan	1.14	20	34	v 48 k		
	1	Velanda		●	47			
	2	Upphärad			59			
	2	Prässebo		●	2.08			
	3	Nygård			18			
		<i>Hede Olof</i>						
	1	Alvhem		●	28			
		<i>Örnäsberget</i>						
	3	Älvängen		●	36			
		<i>Häljered</i>						
	2	Nol			44			
		<i>Nödinge</i>						
	2	Bohus		Δ	54			
	3	Surte		●	57			
		<i>Surte södra</i>						
	2	Agnesberg			3.04			
		<i>211 h blp</i>						
	1	Lärje R.			11			
		<i>33 h blp</i>						
		<i>Slakthusgatan</i>						
	5	Olskroken			15			
		<i>Korsningen med B. J. lokspår</i>						
	2	Göteborg B:s	3.20					

n Tågspår 2/3, då tåg 48 går.
v SoH samt natt efter SoH; dock ej den 25/12 och 26/12 1944.

N:r 5151. Extra fjärrgodståg. Mellerud—Göteborg B:s.
Sth. 60 km. Lok. O. Ax. 120. Föraren även tbfh. Pso.
Brgr. G.

1.	2.	3.	4.	5.	6.	7.	8.	9.
Signalbild för infart	Tågspår nr	Stationer, hållplatser, lastplatser, svängbroar m. m.	An-komst kl.	Up-pe-håll min.	Av-gång kl.	Möter tåg n:r	Signalbild för utfart	Bromstal
	4	Mellerud			14.51	42		
	2	Erikstad		b	15.02			
		<i>Skälebol</i>						
	2	Brålanda			12			
	2	Frändefors			23			
	1	Bjurhem		●	30			
	1	Öxnered	15.40	10	50	v 84		
		<i>Trollhätte svängbro</i>						
	z 1	Trollhättan			16.04	80		28
	1	Velanda			14			
	3	Upphärad	16.26	1	27	8		
	2	Prässebo			37			
	3	Nygård			46			
		<i>Hede Olof</i>						
	1	Alvhem			55			
		<i>Örnäsberget</i>						
	3	Älvängen			17.04	28		
		<i>Häljered</i>						
	2	Nol	17.14	8	22	16		
		<i>Nödinge</i>						
	2	Bohus			33			
	2	Surte	38	2	40	10		
		<i>Surte södra</i>						
	2	Agnesberg			49	40		
		<i>211 h blp</i>						
	z 1	Lärje R.			56			
		<i>33 h blp</i>						
		<i>Slakthusgatan</i>						
	z 10	Olskroken	18.01	5	18.06			
		<i>Korsningen med B. J. lokspår</i>						
	z 1	Göteborg B:s	11					

b ● SoH.
v SoH och pso vard.

Nr 5152. Fjärrgodståg. Göteborg B:s—Mellerud. Dgl.

Sth. 60. Lok. O. Ax. 120. Föraren även tbfh.

Brgr. G.

1.	2.	3.	4.	5.	6.	7.	8.	9.
Signalbild för infart	Tågspår n:r	Stationer, hållplatser, lastplatser, svängbroar m. m.	Ankomst kl.	Uppehåll min.	Avgång kl.	Möter tåg n:r	Signalbild för utfart	Bromstal
	1	Göteborg B:s <i>Korsningen med B. J. lokspår</i>			7.18			
z						43		
z	5	Olskroken <i>33 v blp Slakthusgatan</i>			23	53	z	
z	1	Lärje R. <i>211 v blp</i>			27		z	
z	2	Agnesberg <i>Surte södra</i>			35		z	
z	3	Surte			41		z	20
z	2	Bohus <i>Nödinge</i>			44		z	
z	2	Nol <i>Häljered</i>			52	23	z	
z	3	Älvängen <i>Örnäsberget</i>			59		z	
z	1	Alvhem <i>Hede Olof</i>			8.06		z	
z	3	Nygård			14		z	
z	2	Prässebo			23		z	
z	2	Upphärad			32		z	
z	1	Velanda			43		z	
z	3/2	Trollhättan <i>Trollhätte svängbro</i>	8.50	14	9.04	9	z	
z	2	Öxnered	9.17	13	30		z	28
z	1	Bjurhem		●	41		z	
z	2	Frändefors			50		z	
z	2	Brålanda <i>Skälebol</i>			10.00	× 79	z	
z	2	Erikstad			10		z	
z	4	Mellerud	10.22				z	

Nr 5156. Extra fjärrgodståg. Göteborg B:s—Mellerud.


Sth. 60 km. Lok. O. Ax. 120. Föraren även tbfh.

Brgr. G.

1.	2.	3.	4.	5.	6.	7.	8.	9.
Signalbild för infart	Tågspår n:r	Stationer, hållplatser, lastplatser, svängbroar m. m.	Ankomst kl.	Uppehåll min.	Avgång kl.	Möter tåg n:r	Signalbild för utfart	Bromstal
	1	Göteborg B:s <i>Korsningen med B. J. lokspår</i>			21.00	× 79		
z						÷ 47		
z	5	Olskroken <i>33 v blp Slakthusgatan</i>			05	25	z	
z	1	Lärje R. <i>211 v blp</i>			09		z	
z	2	Agnesberg <i>Surte södra</i>			16		z	
z	3	Surte			25		z	20
z	2	Bohus <i>Nödinge</i>		Δ	29		z	
z	2	Nol <i>Häljered</i>			40	e 221	z	
z	3	Älvängen <i>Örnäsberget</i>		●	49		z	
z	1	Alvhem <i>Hede Olof</i>			58	× 55	z	
z	3	Nygård			22.08		z	
n	n2	Prässebo	22.18	å 2	20	÷ 49	z	
z	2	Upphärad			33		z	
z	1	Velanda			45	81 u	z	
z	1	Trollhättan <i>Trollhätte svängbro</i>			52		z	28
z	2	Öxnered	23.05	15	23.20		z	
z	1	Bjurhem		●	32		z	
z	3	Frändefors	43	3	46	37	z	
z	ä2	Brålanda <i>Skälebol</i>	59	3	0.02	e 229	z	
z	2	Erikstad		●	12		z	
z	3	Mellerud	0.22				z	

n SoH  tågspår 3.

å ● Vard.

ä  tågspår 3, då tåg 229 går.

N:r 5160. Extra fjärrgodståg. Göteborg B:s—Mellerud.

Stn. 60 km. Lok. O. Ax. 120. Föraren även tbfh.

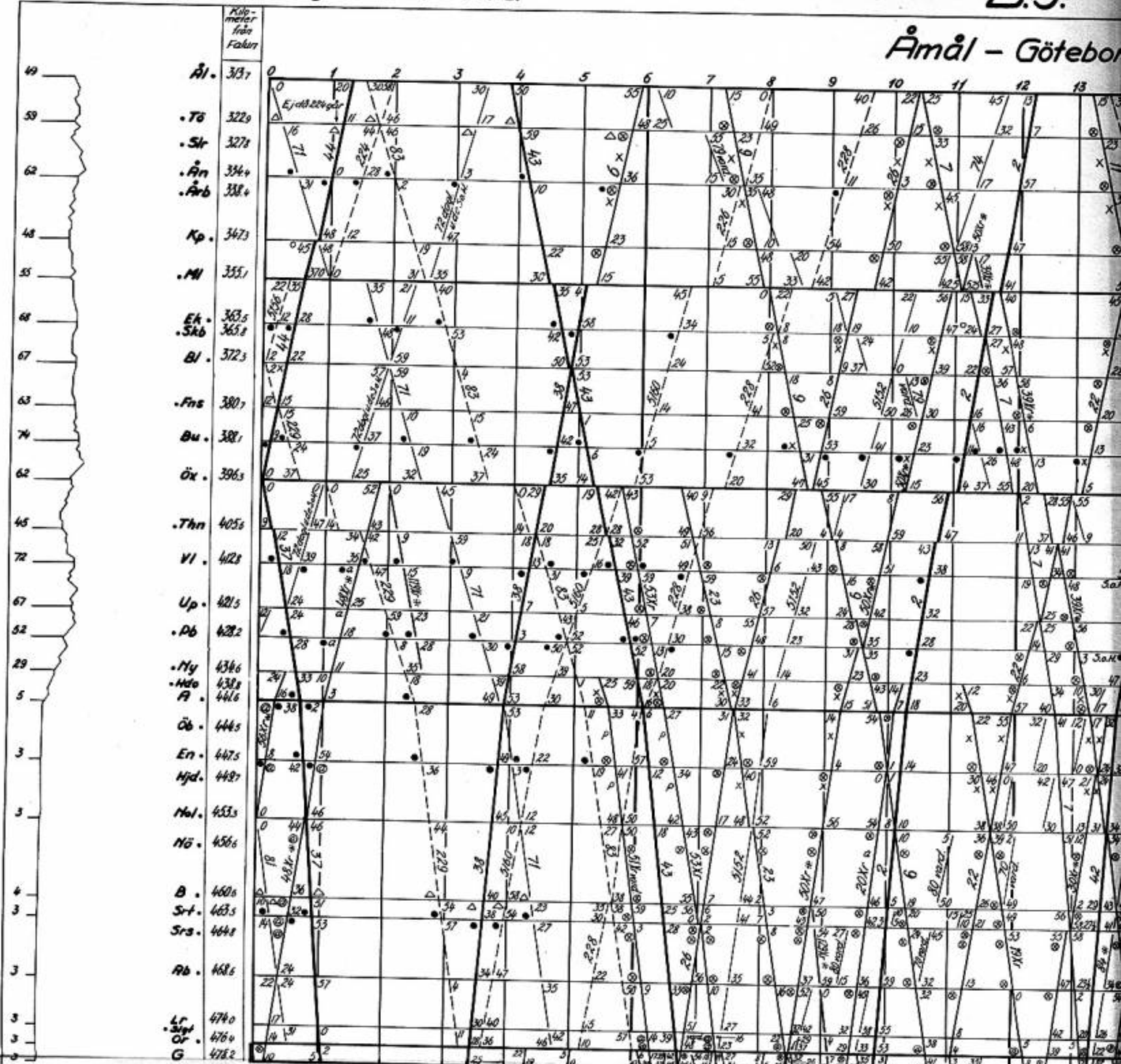
Pso.

Brgr. G.

1.	2.	3.	4.	5.	6.	7.	8.	9.
Signalbild för infart	Tågspår n:r	Stationer, hållplatser, lastplatser, svängbroar m. m.	Ankomst kl.	Upppehåll min.	Avgång kl.	Möter tåg n:r	Signalbild för utfart	Bromstal
	3	Göteborg B:s . <i>Korsningen med B. J. lokspår }</i>			3.31	e 229		
z	5	Olskroken . . . <i>33 v blp Slakthusgatan</i>			36		z	
z	1	Lärje R. <i>211 v blp</i>			40		z	
z	2	Agnesberg <i>Surte södra</i>			47		z	
z	3	Surte		●	54		z	20
z	2	Bohus <i>Nödinge</i>		Δ	58		z	
z	1	Nol	4.10	2	4.12	71		
z	3	Älvängen <i>Örnäsberget</i>		●	22			
z	1	Alvhem <i>Hede Olof</i>			30			
z	3	Nygård			39			
n	n2	Prässebo	50	● 2	52	e 83		
z	2	Upphärad			5.05			
z	1	Velanda		●	16			
z	3/2	Trollhättan <i>Trollhätte svängbro</i>	5.25	3	28	43		
z	2	Öxnered	42	11	53			28
z	1	Bjurhem		●	6.05			
z	2	Frändefors			14			
z	2	Brålanda <i>Skälebol</i>			24			
z	2	Erikstad		●	34			
z	3	Mellerud	6.45					

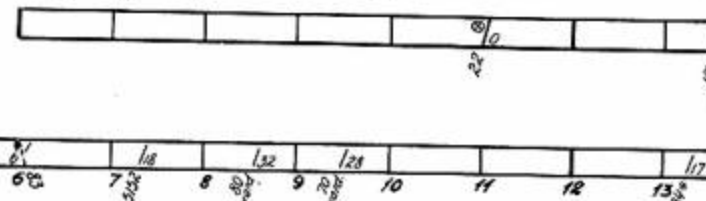
n z tågspår 3, då tåg 83 går.

Åmål - Göteborg



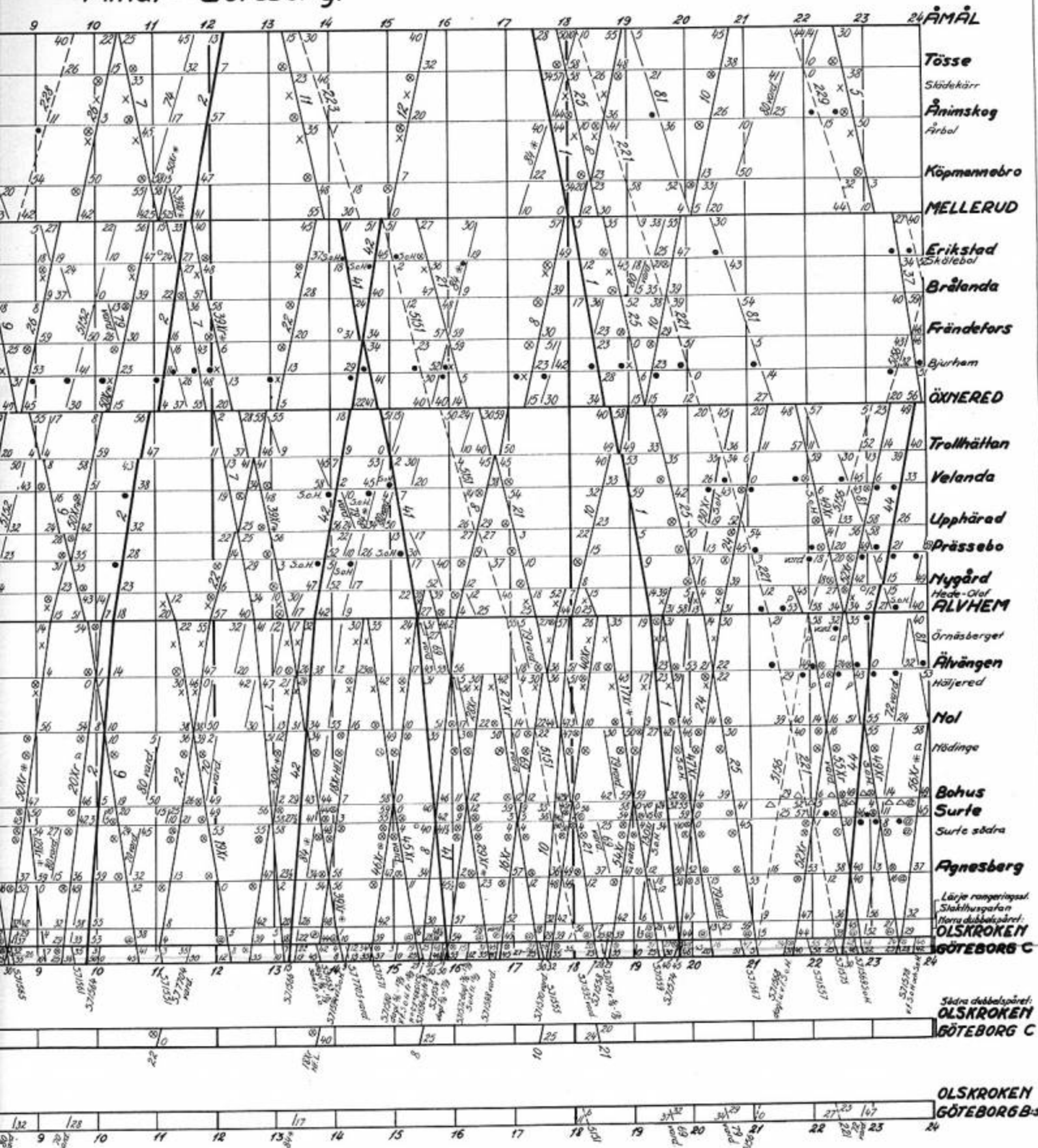
* 17: vardagar Ny-G, Sa.H Ny-A.
 29: dagl. A-G; vardagar Ny-A.
 30: vardagar utom lördagar.
 39: dagl. Ml-G; tis-, tors- och söndagar 9/6 - 2/8 1944 Kp-Ml.
 46: dagl. G-A; vardagar A-Ny.
 48: Sa.H samt natt efter Sa.H, dock ej den 2/6 och 2/6 1944.
 50: dagl. G-Ml; tis-, tors- och söndagar 9/6 - 2/8 1944 Ml-Kp.
 56: från G vardagar utom dag före Sa.H.
 84: Sa.H; vardagar på särskild order.
 119: Sa.H samt natt efter Sa.H, dock ej den 2/6 och 2/6 1944.
 129: vardagar utom lördagar.

Or. 476+
 G 478.2
 Or. 476+
 Gb. 478.2



Åmål - Göteborg.

fr.o.m. den 5 juni 1944.



BERGSLAGERNAS JÄRNVÄGAR

1 TRAFIKSEKTIONEN

TIDTABELLSBOKEN

DEL A

ALLMÄNNA BESTÄMMELSER

Ändringstryck n:r 13

Gällande fr. o. m. den 11 juni 1945.

Ändringstrycket utgöres av 5 blad.
(inkl. detta titelblad).

Sid. 2 a—2 b hava nytryckts, emedan plats för registrering av ändringstrycken saknas.

Sid. 33—34 hava nytryckts med anledning av att nya lystringsmärken uppsatts avseende

väg	vid km.	319+117	å bstr.	Ål—Tö
»	»	»	»	»
»	»	332+225	»	»
»	»	»	»	»
viaduktbygge	»	»	»	»
»	»	475+650	»	»
»	»	»	»	»
»	»	»	»	»

Sid. 35—36 hava nytryckts med anledning av ändring av underrättelsestationer och underrättelsesträckor.

Sid. 57—58 hava nytryckts med anledning av att tabellerna å sid. 58 ändrats i och med tidtabellsskiftet.

Göteborg i juni 1945.

TRAFIKINSPEKTÖREN.

Anm. Ändringstrycket registreras på sid. 2 a.
Detta blad förvaras sist i del A.

UPPGIFT

å platser, där lystringsmärken finnas uppsatta.

I såo § 6 avd. III mom. 5 och § 15 mom. 5 omnämnda lystringsmärken äro anordnade vid nedannämnda platser.

Plats, för vilken lystringssignal skall givas			Lystringsmärkets plats		Typ av märke
Bansträcka	Km.	Platsens art	för tåg med udda nummer	för tåg med jämna nummer	
Ål—Tö	317+820	Väg		318+200	▽
» »	319+117	»	318+700		▽
Tö—Ån	324+848	»	324+500	325+470	▽
» »	325+075	»	324+500	325+470	▽
» »	325+494	»		326+000	▽
» »	329+555	»	329+150	329+960	▽
» »	331+226	»	330+800	331+650	▽
» »	332+225	»		332+650	▽
» »	332+451	»	332+100		▽
» »	332+935	»	332+100		▽
Ån—Kp	337+448	»		337+840	▽
Kp—Ml	349+632	»		350+150	▽
» »	353+547	»	353+195	353+850	▽
Ek—Bl	371+347	»	370+970		▽
Bu—Öx	391+500	»	391+068	391+886	▽
» »	393+220	»	392+760		▽
» »	394+530	»	394+091	394+914	▽
Öx—Thn	400+758	»	400+250	401+118	▽
» »	401+645	»		402+010	▽
» »	401+720	»	401+330		▽
» »	404+292	»		404+644	▽
» »	404+683	Bergsk.o.väg	404+343		▽
VI—Up	413+725	Väg	413+320		▽
» »	414+550—685	Bro	414+230		▽
» »	414+963	Väg		415+260	▽
» »	416+230—530	Bergskärn.		416+800	▽
» »	417+346	Väg	417+000	417+706	▽
» »	419+530	»	419+125	419+880	▽
Up—Pb	427+616	»	427+245		▽
Pb—Ny	432+100	»	431+730		▽
Ny—A	434+936	»		435+405	▽
» »	435+374	»	434+980		▽
» »	436+168	»		436+560	▽
» »	436+309	»	435+947		▽
» »	437+831	»	437+477		▽
A—En	444+400—600	Bergskärn.	444+040	444+960	▽
» »	445+536	Väg	445+200		▽
B—Srt	461+482	»	461+080	461+830	▽
Srt—Ab	468+241	»	467+910		▽
Lr—Or	475+650	Viaduktbygge	475+300	476+000	▽

Från tåg skall signalen »tåg kommer» givas med sirén (vissla) omedelbart framför ▽: alltid omedelbart framför □: då sikten är otillfredsställande, såsom vid dimma eller snöyra, varvid signalen givas upprepade gånger (såo § 18: 6 b).

UPPGIFT

å

väggorsningar, där säkerhetsanordningar (ljussignaler, ringverk, bevakade grindar eller fällbommar) skola finnas.

Plats	Belägen		Skyddsanordning
	vid km.	å sträcka	
Tösse (Tössebäck)	322+700	Åmål-Tösse	Mek. fällbomm. stn
Slädekärr	327+720	Tösse-Ånimskog	Ljussignaler
Hult	332+450	» »	»
Årbol	338+390	Årbol-Köpmannebro	»
Holm	353+940	Köpmannebro-Mellerud	»
Mellerud	355+540	Mellerud-Erikstad	Mek. fällbomm. stn
Frestersbyn	358+200	» »	Ljussignaler
Pålbön	360+130	» »	»
Erikstad	363+190	» »	Ljus- & ljudsignaler
Skälebol	365+880	Erikstad-Brålanda	Ljussignaler
Källeberg	371+347	» »	»
Brålanda	372+010	» »	Mek. fällbomm. stn
Nolbyn	379+090	Brålanda-Frändefors	Ljus- & ljudsignaler
Frändefors	380+400	» »	Mek. fällbomm. stn
Dykällan	381+340	Frändefors-Bjurhem	» »
Sletered	393+220	Bjurhem-Öxnered	Ljussignaler
Botered	394+530	» »	»
Öxnered	395+740	» »	Mek. fällbomm. stn
Trollhättan	405+320	Öxnered-Trollhättan	» » »
»	406+010	Trollhättan-Velanda	» » »
Jönsberg	411+760	» »	Ljussignaler
Velanda	413+140	Velanda-Upphärad	»
Upphärad	421+200	» »	Mek. fällbomm. stn
Prässebo stn	428+594	Prässebo-Nygård	Ljus- & ljudsignaler
Kattunga	433+690	» »	Ljussignaler
Nygård	434+310	» »	Mek. fällbomm. stn
Tingberg	440+660	Nygård-Alvhem	Ljussignaler
Älvängen	447+215	Alvhem-Älvängen	Mek. fällbomm. stn
Nol	453+960	Nol-Bohus	» » »
Bohus	461+030	Bohus-Surte	» » »
Agnesberg	468+810	Agnesberg-Lärje R.	» » »
Olskroken	476+750	Olskroken-Göteborg C.	» » stlv.
Kruthusgatan	476+960	» » C.	Mek. fällb. stlv.
Olskroken	476+900	» »	B:s Ljussignaler

**Tågföljden vid enkelspårsdrift å Norra dubbelspåret
å bansträckan Göteborg C.—Olskroken.**

Tabellerna läsas uppifrån och nedåt.

1 0.00—7.25	2 7.26—13.00	3 13.01—16.00	4 16.01—19.05	5 19.06—21.45	6 21.46—24.00
Tåg	Tåg	Tåg	Tåg	Tåg	Tåg
c 148	S.J. 1563	107	o S.J. 1572	✕ 157	S.J. 1557
37	S.J. 1562	l S.J. 1582	143	S.J. 1559	S.J. 1575
† 159	150	S.J. 1566	p S.J. 1598	114	12
38	113	n S.J. 1553	158	1	† S.J. 1569
S.J. 1560	n S.J. 1591	139	r S.J. 1570	S.J. 1574	✕ 155
✕ S.J. 1588	S.J. 1565	✕ S.J. 7703	145	e 89	e 92
n S.J. 1590	w 161	g S.J. 1594	S.J. 1555	† 147	q 156
✕ S.J. 1583	2	144	ü S.J. 1570	S.J. 1567	† 149
✕ 151	e 82	S.J. 1571	r S.J. 1584	x S.J. 1568	t S.J. 1578
✕ S.J. 1576	134	m S.J. 1580	140	152	
11	S.J. 1561	✕ 135	p S.J. 1595	101	
102	S.J. 1564	g S.J. 1589	S.J. 1558		
e 91	109	i S.J. 1556	✕ 154		
✕ S.J. 1585	S.J. 1551	l S.J. 1581	r S.J. 1579		
S.J. 1552	✕ S.J. 7704	n S.J. 1554	† 118		
153	w 136	41			
		146			

**Tågföljden vid enkelspårsdrift å Södra dubbelspåret
å bansträckan Göteborg C.—Olskroken (utdrag).**

Tabellerna läsas uppifrån och nedåt.

1 10.00—12.28	2 12.29—15.05	3 15.06—17.24	4 17.25—20.35
Tåg	Tåg	Tåg	Tåg
-----	† S.J. 1054	S.J. 27	110
† S.J. 1100	S.J. 131	S.J. 10	S.J. 1088
S.J. 1046	✕ S.J. 1064	j S.J. 39	S.J. 1081
116	42	✕ S.J. 1078	S.J. 121
S.J. 124	ö S.J. 1113	e 178	✕ S.J. 1083
S.J. 1047	S.J. 1061	108	115
S.J. 1040	g S.J. 1070	g S.J. 1099	S.J. 1057
j S.J. 48	f S.J. 7457	S.J. 1052	S.J. 1058
133	ö 138	S.J. 1033	S.J. 1087
† S.J. 1103	i S.J. 1049	✕ S.J. 1079	S.J. 1012
S.J. 1305	j S.J. 40	S.J. 1080	j S.J. 47
	g S.J. 1050	S.J. 1056	e 81
	S.J. 1034	w S.J. 1115	ä S.J. 1098
	n S.J. 1051	✕ S.J. 1082	† S.J. 1065
	g S.J. 1071	S.J. 1053	S.J. 4048
	e S.J. 53	S.J. 688	S.J. 1092
		S.J. 1066	S.J. 1035

b Natt efter torsd. samt natt före och efter SoH.

e SoH och d e SoH. Ej 25/12 och 26/12.

f Hf fredagar.

g Vard f SoH.

i Dgl from 10/9.

j Dgl 11/6—9/9. Pso from 10/9.

l Vard f SoH 11/6—9/9.

m Dgl 11/6—9/9 samt vard f SoH from 10/9.

n Dgl 11/6—9/9.

o Dgl 11/6—9/9 samt SoH from 10/9.

p Dgl 11/6—9/9 samt vard from 10/9.

q Vard u d f SoH.

r Vard 11/6—9/9.

t V. f SoH och SoH.

w Vard u lördagar.

x Dgl u vard f SoH.

ü Vard from 10/9.

ä Torsdagar, SoH och d f SoH.

ä SoH 11/6—9/9.

ö Hf lördagar.